

# CORONAVÍRUS (COVID-19)

22/02/2021

## Informe Epidemiológico Nº 53/2021

### Casos confirmados



Para informações mais detalhadas:  
<https://www.irrd.org/covid-19/>  
<https://dados.seplag.pe.gov.br/apps/corona.html>  
[https://www.pecontracoronavirus.pe.gov.br/https://12ad4c92-89c7-4218-9e11-0ee136fa4b92.filesusr.com/ugd/3293a8\\_eebc08708f224a59a5fe99f4cff2ae1b.pdf](https://www.pecontracoronavirus.pe.gov.br/https://12ad4c92-89c7-4218-9e11-0ee136fa4b92.filesusr.com/ugd/3293a8_eebc08708f224a59a5fe99f4cff2ae1b.pdf)

### Perfil dos casos SRAG – 32.131 casos confirmados COVID-19

Figura 1 - Nº de casos de SRAG confirmados para Covid-19, segundo faixa etária. Pernambuco, 2020-2021

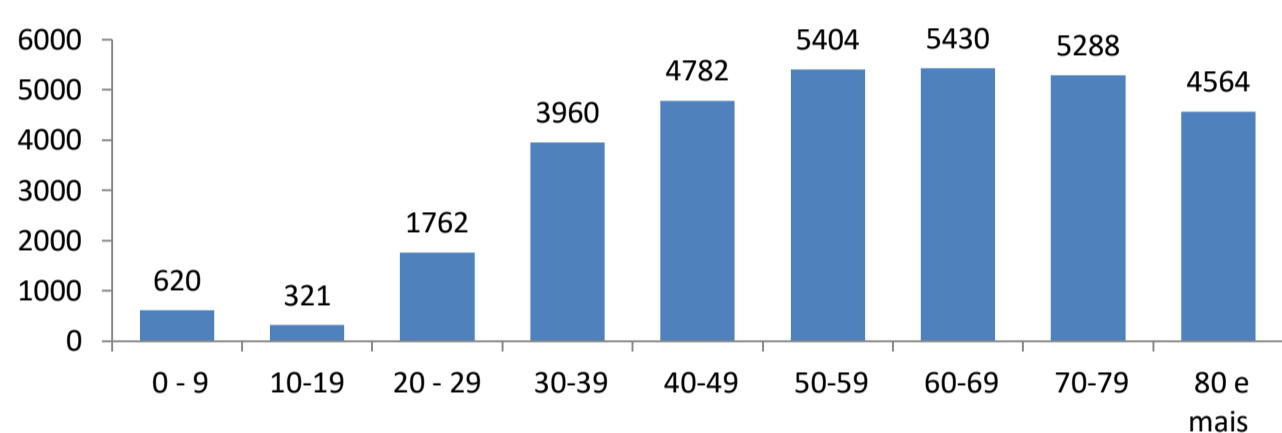


Figura 2 - Nº e Percentual de casos de SRAG confirmados para Covid-19, segundo sexo. Pernambuco, 2020-2021

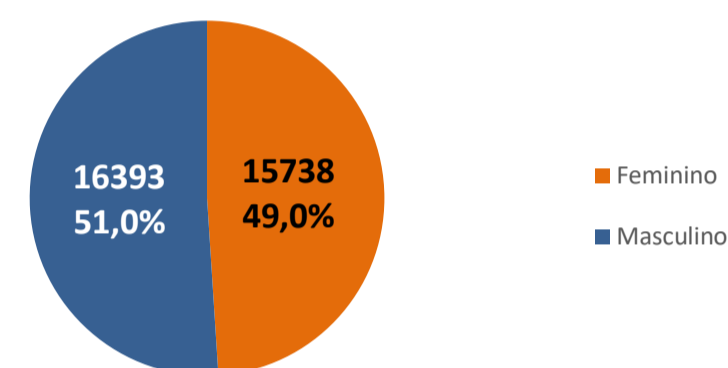
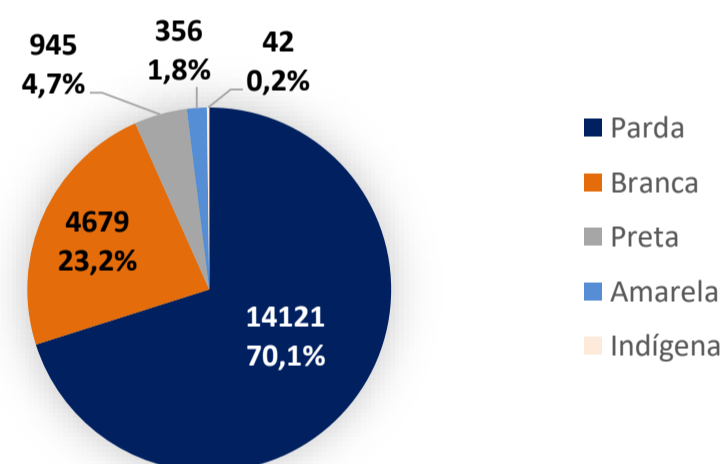
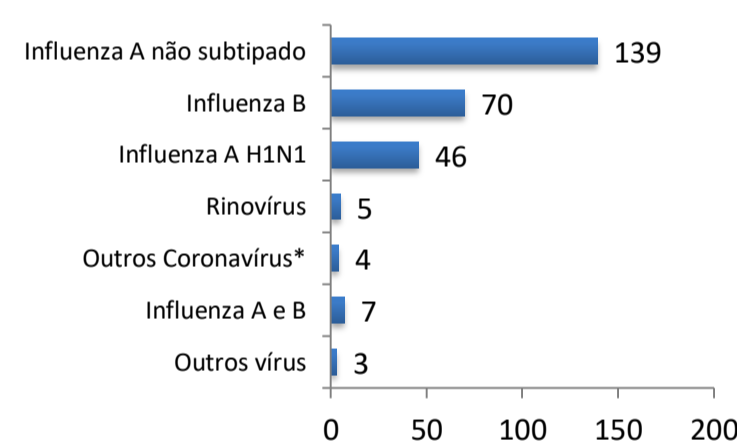


Figura 3 - Nº e Percentual de casos por SRAG confirmados para Covid-19, segundo raça/cor. Pernambuco, 2020-2021



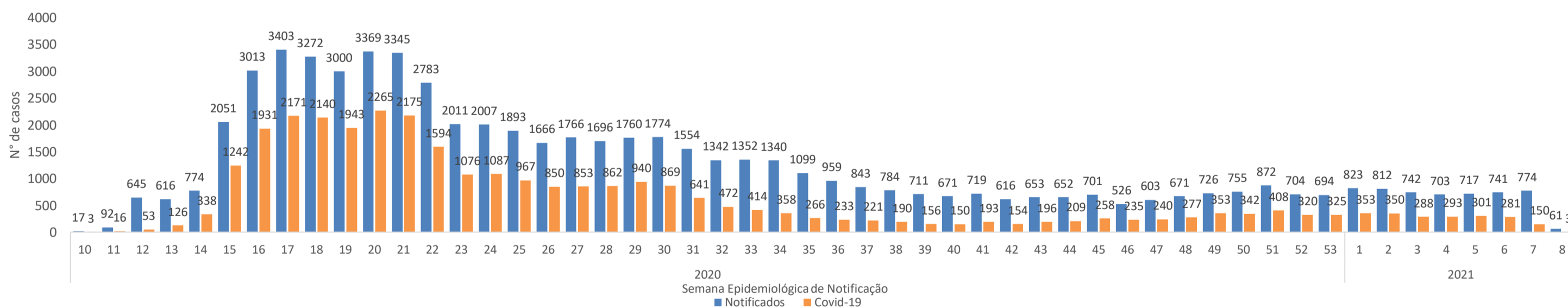
Nota¹: Ignorado/Branco 11.988 (37,3%).

Figura 4 - Nº de casos de SRAG confirmados para outros vírus respiratórios. Pernambuco, 2020-2021



\*Outros Coronavírus de baixa patogenicidade (OC43, NL63 e 229E).

Figura 5 - Distribuição dos casos de SRAG, notificados e confirmados para Covid-19, por Semana Epidemiológica de Notificação. Pernambuco, 2020-2021



Nota¹: Dados sujeitos à alteração.

Nota²: Na SE 9/2020 foram notificados 11 casos de SRAG de residentes de PE, porém nenhum foi positivo para Covid-19.

Figura 6 - Nº de casos de SRAG confirmados para Covid-19, segundo evolução. Pernambuco, 2020-2021

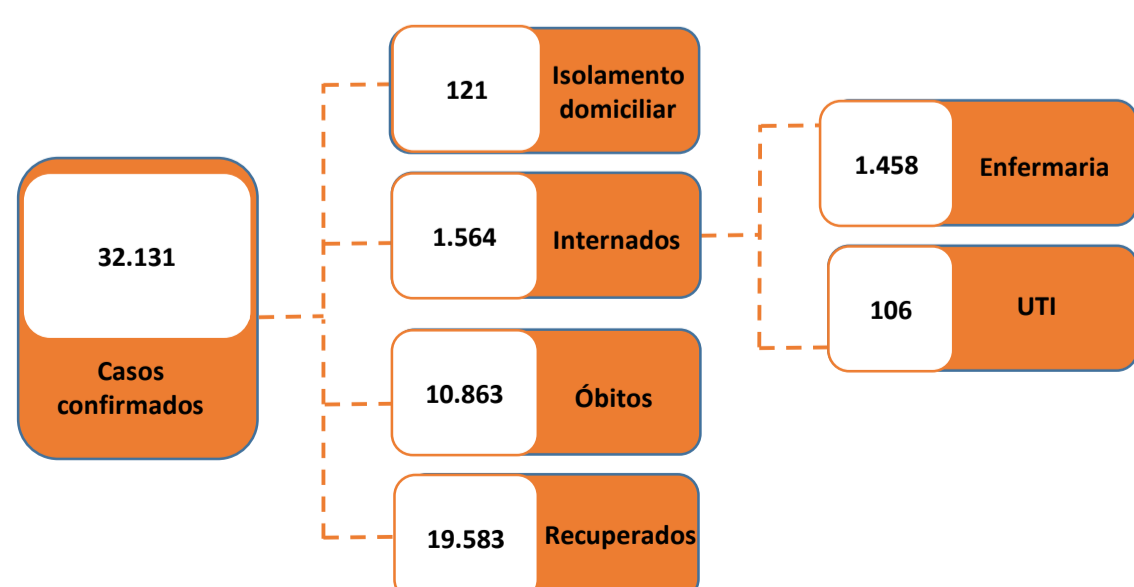


Tabela 1 - Nº de casos de SRAG confirmados para Covid-19, segundo internação e município de residência. Pernambuco, 2020-2021

| Município de Residência  | Internado em enfermaria | Internado em UTI | Total        |
|--------------------------|-------------------------|------------------|--------------|
| Recife                   | 169                     | 0                | 169          |
| Paulista                 | 103                     | 2                | 105          |
| Petrolina                | 73                      | 9                | 82           |
| Igarassu                 | 71                      | 2                | 73           |
| Goiana                   | 65                      | 6                | 71           |
| Jaboatão dos Guararapes  | 44                      | 22               | 66           |
| Belo Jardim              | 61                      | 2                | 63           |
| Bezerros                 | 33                      | 0                | 33           |
| Ribeirão                 | 29                      | 0                | 29           |
| Caruaru                  | 26                      | 0                | 26           |
| Olinda                   | 26                      | 0                | 26           |
| Aliança                  | 25                      | 0                | 25           |
| Bonito                   | 20                      | 4                | 24           |
| São Lourenço da Mata     | 24                      | 0                | 24           |
| Água Preta               | 19                      | 1                | 20           |
| Camaragibe               | 20                      | 0                | 20           |
| São José da Coroa Grande | 17                      | 3                | 20           |
| Nazaré da Mata           | 19                      | 0                | 19           |
| Arcoverde                | 17                      | 1                | 18           |
| Palmares                 | 18                      | 0                | 18           |
| Outros municípios        | 579                     | 54               | 633          |
| <b>Total</b>             | <b>1.458</b>            | <b>106</b>       | <b>1.564</b> |

Fonte: CIEVS/SEVS/SES-PE. Dados atualizados em 21/02/2021.

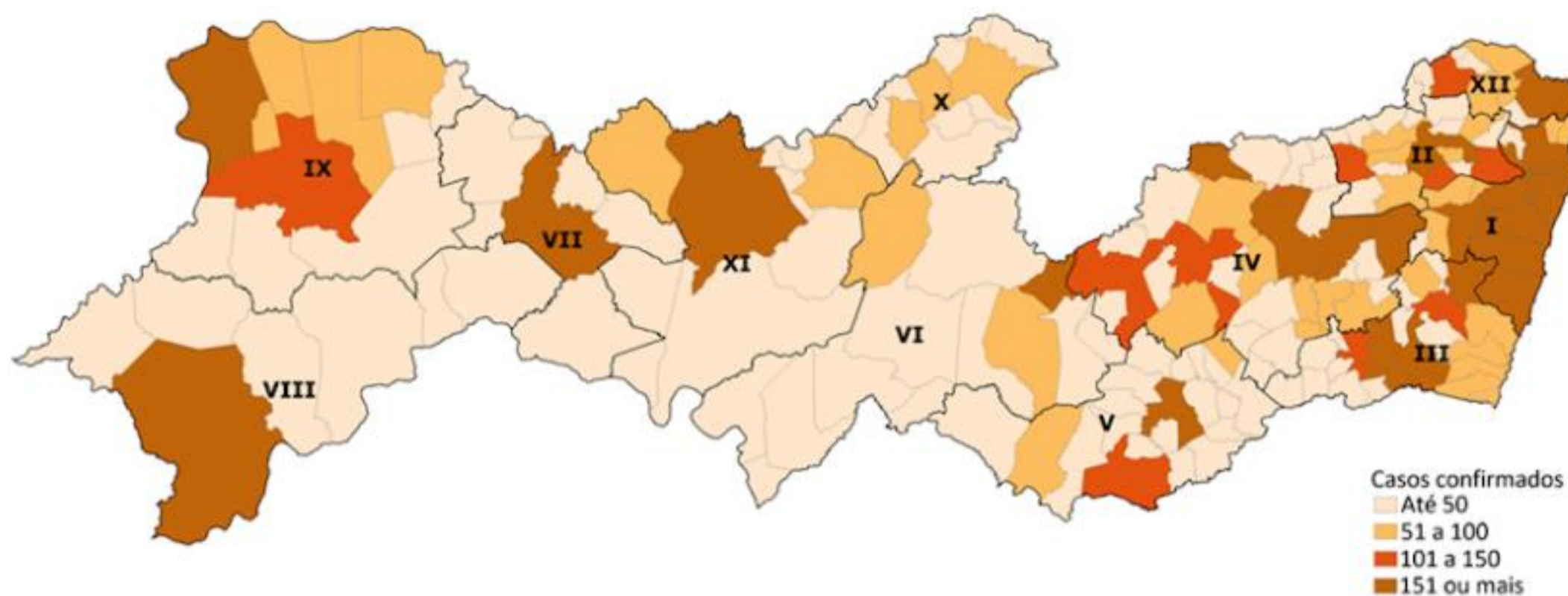
# CORONAVÍRUS (COVID-19)

22/02/2021

## Informe Epidemiológico Nº 53/2021

### Casos confirmados

Figura 7 - Distribuição espacial dos casos de SRAG confirmados para Covid-19, segundo município de residência. Pernambuco, 2020-2021



## Perfil dos casos leves – 259.058 casos confirmados COVID-19

Figura 8 - Nº de casos leves confirmados para Covid-19, segundo faixa etária. Pernambuco, 2020-2021

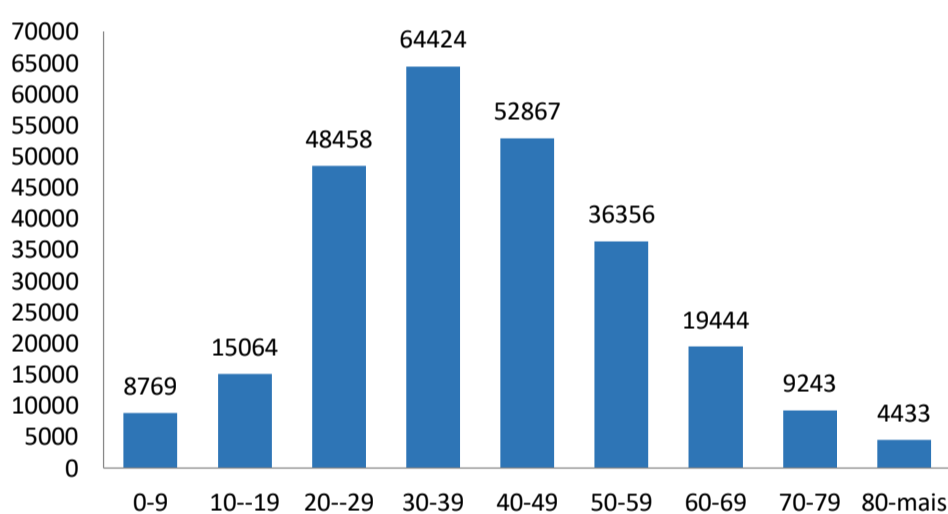
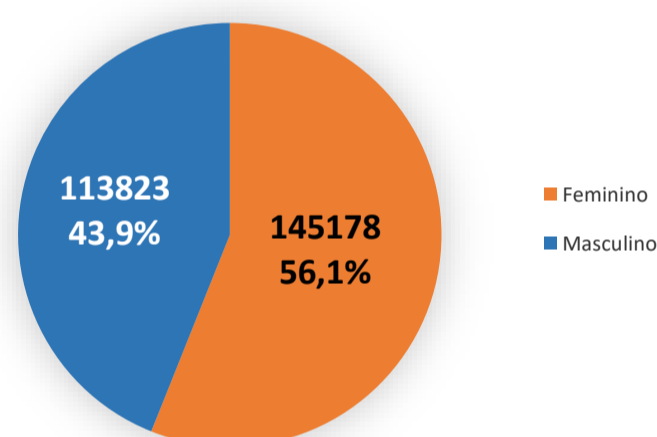
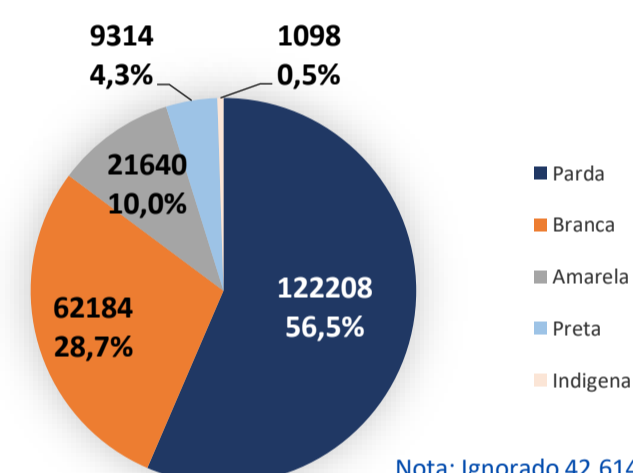


Figura 9 - Nº e Percentual de casos leves confirmados para Covid-19, segundo sexo. Pernambuco, 2020-2021



Nota: Ignorado 57 (0,02%).

Figura 10 - Nº e Percentual de casos leves confirmados para Covid-19, segundo raça/cor. Pernambuco, 2020-2021



Nota: Ignorado 42.614 (16,4%).

Casos novos do dia: 649  
Recuperados: 231.855

Fonte: e-SUS VE

### Profissionais de Saúde

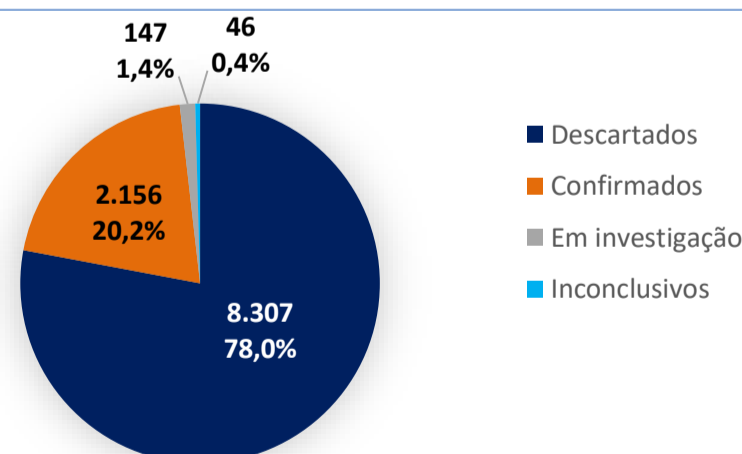
Tabela 2 - Nº de profissionais de saúde testados para Covid-19, segundo classificação final. Pernambuco, 2020-2021

| Classificação final | Nº Profissionais de Saúde |
|---------------------|---------------------------|
| Confirmados         | 26.379                    |
| Descartados         | 46.219                    |
| Em Investigação     | 15                        |
| Inconclusivo        | 313                       |
| <b>Total</b>        | <b>72.926</b>             |

Fonte: CIEVS/SEVS/SES-PE. Dados atualizados em 21/02/2021. Dados sujeitos à revisão.

### População privada de liberdade

Figura 11 - Nº e Percentual de casos notificados para Covid-19 na população privada de liberdade, segundo classificação final. Pernambuco, 2020



Fonte: SERES/SES-PE. Dados atualizados em 21/02/2021. Dados sujeitos à revisão.

### População Indígena

Tabela 3 - Nº de casos notificados para Covid-19 na população indígena, segundo classificação final. Pernambuco, 2020

| Etnias Indígenas | Confirmados | Descartados | Óbitos    |
|------------------|-------------|-------------|-----------|
| Atikum           | 35          | 121         | 0         |
| Fulni-Ô          | 246         | 238         | 5         |
| Kambiwá          | 17          | 66          | 1         |
| Kapinawá         | 12          | 57          | 0         |
| Pankará          | 8           | 15          | 1         |
| Pankararu        | 153         | 442         | 3         |
| Pipipã           | 2           | 24          | 1         |
| Truká            | 22          | 85          | 0         |
| Kambiwa-Tuxá     | 10          | 39          | 1         |
| Tuxi             | 1           | 4           | 0         |
| Xukuru           | 286         | 1168        | 3         |
| Ignorado         | 31          | 91          | 0         |
| <b>Total</b>     | <b>823</b>  | <b>2350</b> | <b>15</b> |

Fonte: DSEI/SES-PE. Dados atualizados em 17/02/2021.

## Testes laboratoriais

Tabela 4 - Nº de testes realizados de Covid-19, Pernambuco, 2020-2021

|                | Laboratório               | Total últimas 24h | Total            |
|----------------|---------------------------|-------------------|------------------|
| RT-PCR         | Lacen-PE                  | 2.698             | 351.748          |
|                | Genomika (Lacen-PE)       | -                 | 8.581            |
|                | Instituto Aggeu Magalhães | 0                 | 5.052            |
|                | HLA                       | 6                 | 21.564           |
|                | LFDA                      | 0                 | 799              |
|                | IMIP                      | -                 | 11.769           |
|                | UFPE                      | 3                 | 63.763           |
|                | HUT - UNIVASF             | 0                 | 2.560            |
|                | Privados                  | 0                 | 138.606          |
|                | Sorologias                | 6                 | 107.428          |
| Testes rápidos |                           | 408               | 482.432          |
| <b>Total</b>   |                           | <b>3.121</b>      | <b>1.194.302</b> |

Fonte: Lacen-PE, laboratórios privados. Nota¹: Dados atualizados em 21/02/2021.

Tabela 5 - Capacidade de testes laboratoriais da Covid-19 (RT-PCR). Pernambuco, 2020-2021

| Laboratório               | Quantidade/semana |
|---------------------------|-------------------|
| Lacen/PE                  | 21.000            |
| Instituto Aggeu Magalhães | 500               |
| HLA                       | 1.000             |
| LFDA                      | 300               |
| UFPE                      | 3.600             |
| HUT - UNIVASF             | 150               |
| <b>Total</b>              | <b>26.550</b>     |

Testes disponíveis: 130.000 RT-PCR

Fonte: CIEVS/SEVS/SES-PE. Dados atualizados em 21/02/2021.

# CORONAVÍRUS

## (COVID-19)

22/02/2021

## Informe Epidemiológico

### Nº 53/2021

### Casos confirmados

### Casos confirmados de Covid-19 (Leves e Graves)

Tabela 6 - Nº de casos leves e casos graves confirmados para Covid-19, segundo região de saúde e município de residência. Pernambuco, 2020-2021

| Município de Residência    | Casos leves   | Casos graves | Total         | Município de Residência     | Casos leves   | Casos graves | Total         |
|----------------------------|---------------|--------------|---------------|-----------------------------|---------------|--------------|---------------|
| <b>I Região de Saúde</b>   | <b>108246</b> | <b>21306</b> | <b>129552</b> | <b>V Região de Saúde</b>    | <b>14789</b>  | <b>849</b>   | <b>15638</b>  |
| Abreu e Lima               | 1155          | 390          | 1545          | Águas Belas                 | 1108          | 51           | 1159          |
| Araçoiaba                  | 210           | 44           | 254           | Angelim                     | 109           | 8            | 117           |
| Cabo de Santo Agostinho    | 2153          | 733          | 2886          | Bom Conselho                | 860           | 120          | 980           |
| Camaraçibe                 | 2441          | 781          | 3222          | Brejão                      | 119           | 7            | 126           |
| Chã de Alegria             | 210           | 54           | 264           | Caetés                      | 863           | 50           | 913           |
| Chã Grande                 | 258           | 28           | 286           | Calçado                     | 212           | 6            | 218           |
| Fernando de Noronha        | 113           | 35           | 148           | Canhotinho                  | 442           | 38           | 480           |
| Glória do Goitá            | 486           | 68           | 554           | Capoeiras                   | 873           | 28           | 901           |
| Igarassu                   | 1280          | 380          | 1660          | Correntes                   | 146           | 19           | 165           |
| Ilha de Itamaracá          | 441           | 61           | 502           | Garanhuns                   | 6273          | 312          | 6585          |
| Ipojuca                    | 1352          | 239          | 1591          | Iati                        | 440           | 17           | 457           |
| Itapissuma                 | 472           | 90           | 562           | Itaíba                      | 437           | 16           | 453           |
| Jaboatão dos Guararapes    | 15340         | 3114         | 18454         | Juicati                     | 295           | 13           | 308           |
| Moreno                     | 611           | 159          | 770           | Jupi                        | 550           | 27           | 577           |
| Olinda                     | 11072         | 2101         | 13173         | Lagoa do Ouro               | 144           | 12           | 156           |
| Paulista                   | 5065          | 1690         | 6755          | Lajedo                      | 794           | 65           | 859           |
| Pombos                     | 934           | 86           | 1020          | Palmeirina                  | 90            | 4            | 94            |
| Recife                     | 60562         | 10400        | 70962         | Paranatama                  | 296           | 18           | 314           |
| São Lourenço da Mata       | 1764          | 403          | 2167          | Saloá                       | 238           | 15           | 253           |
| Vitória de Santo Antão     | 2327          | 450          | 2777          | São João                    | 312           | 15           | 327           |
| <b>II Região de Saúde</b>  | <b>10214</b>  | <b>1286</b>  | <b>11500</b>  | Terezinha                   | 188           | 8            | 196           |
| Bom Jardim                 | 775           | 65           | 840           | <b>VI Região de Saúde</b>   | <b>10774</b>  | <b>596</b>   | <b>11370</b>  |
| Buenos Aires               | 56            | 31           | 87            | Arcoverde                   | 3684          | 205          | 3889          |
| Carpina                    | 1307          | 182          | 1489          | Buíque                      | 1137          | 68           | 1205          |
| Casinhas                   | 124           | 23           | 147           | Custódia                    | 229           | 59           | 288           |
| Cumarú                     | 204           | 18           | 222           | Ibimirim                    | 451           | 33           | 484           |
| Feira Nova                 | 593           | 101          | 694           | Inajá                       | 237           | 12           | 249           |
| João Alfredo               | 325           | 69           | 394           | Jatobá                      | 269           | 7            | 276           |
| Lagoa do Carro             | 172           | 57           | 229           | Manari                      | 96            | 6            | 102           |
| Lagoa do Itaenga           | 348           | 31           | 379           | Pedra                       | 461           | 32           | 493           |
| Limoeiro                   | 1237          | 169          | 1406          | Petrolândia                 | 930           | 41           | 971           |
| Machados                   | 289           | 17           | 306           | Sertânia                    | 1547          | 50           | 1597          |
| Nazaré da Mata             | 373           | 98           | 471           | Tacaratu                    | 658           | 35           | 693           |
| Orobó                      | 447           | 15           | 462           | Tupanatinga                 | 427           | 20           | 447           |
| Passira                    | 741           | 72           | 813           | Venturosa                   | 648           | 28           | 676           |
| Paudalho                   | 986           | 148          | 1134          | <b>VII Região de Saúde</b>  | <b>6648</b>   | <b>297</b>   | <b>6945</b>   |
| Salgadinho                 | 121           | 5            | 126           | Belém de São Francisco      | 302           | 11           | 313           |
| Surubim                    | 1610          | 114          | 1724          | Cedro                       | 854           | 18           | 872           |
| Tracunhaém                 | 51            | 32           | 83            | Mirandiba                   | 550           | 24           | 574           |
| Vertente do Lério          | 132           | 6            | 138           | Salgueiro                   | 3829          | 196          | 4025          |
| Vicência                   | 323           | 33           | 356           | Serrita                     | 297           | 25           | 322           |
| <b>III Região de Saúde</b> | <b>9777</b>   | <b>1450</b>  | <b>11227</b>  | Terra Nova                  | 573           | 11           | 584           |
| Água Preta                 | 924           | 204          | 1128          | Verdejante                  | 243           | 12           | 255           |
| Amaraji                    | 339           | 52           | 391           | <b>VIII Região de Saúde</b> | <b>19712</b>  | <b>734</b>   | <b>20446</b>  |
| Barreiros                  | 322           | 72           | 394           | Afrânio                     | 538           | 19           | 557           |
| Belém de Maria             | 117           | 7            | 124           | Cabrobó                     | 1057          | 28           | 1085          |
| Catende                    | 591           | 115          | 706           | Dormentes                   | 890           | 20           | 910           |
| Cortês                     | 200           | 18           | 218           | Lagoa Grande                | 593           | 22           | 615           |
| Escada                     | 394           | 156          | 550           | Orocó                       | 165           | 16           | 181           |
| Gameleira                  | 263           | 44           | 307           | Petrolina                   | 15948         | 605          | 16553         |
| Jaqueira                   | 255           | 20           | 275           | Santa Maria da Boa Vista    | 521           | 24           | 545           |
| Joaquim Nabuco             | 298           | 41           | 339           | <b>IX Região de Saúde</b>   | <b>10867</b>  | <b>768</b>   | <b>11635</b>  |
| Lagoa dos Gatos            | 377           | 21           | 398           | Araripina                   | 3797          | 279          | 4076          |
| Maraial                    | 280           | 16           | 296           | Bodocó                      | 1224          | 57           | 1281          |
| Palmares                   | 2304          | 203          | 2507          | Exu                         | 1949          | 61           | 2010          |
| Primavera                  | 109           | 31           | 140           | Granito                     | 102           | 7            | 109           |
| Quipapá                    | 402           | 38           | 440           | Ipubi                       | 497           | 70           | 567           |
| Ribeirão                   | 147           | 106          | 253           | Ouricuri                    | 1142          | 106          | 1248          |
| Rio Formoso                | 392           | 60           | 452           | Parnamirim                  | 568           | 43           | 611           |
| São Benedito do Sul        | 172           | 17           | 189           | Santa Cruz                  | 332           | 26           | 358           |
| São José da Coroa Grande   | 831           | 54           | 885           | Santa Filomena              | 242           | 9            | 251           |
| Sirinhaém                  | 416           | 66           | 482           | Moreilândia                 | 211           | 10           | 221           |
| Tamandaré                  | 349           | 78           | 427           | Trindade                    | 803           | 100          | 903           |
| Xexéu                      | 295           | 31           | 326           | <b>X Região de Saúde</b>    | <b>8913</b>   | <b>362</b>   | <b>9275</b>   |
| <b>IV Região de Saúde</b>  | <b>39481</b>  | <b>3254</b>  | <b>42735</b>  | Afogados da Ingazeira       | 2018          | 84           | 2102          |
| Agrestina                  | 694           | 78           | 772           | Brejinho                    | 321           | 7            | 328           |
| Alagoinha                  | 382           | 40           | 422           | Carnaíba                    | 1046          | 39           | 1085          |
| Altinho                    | 660           | 25           | 685           | Iguaraci                    | 407           | 18           | 425           |
| Barra de Guabiraba         | 260           | 39           | 299           | Ingazeira                   | 154           | 5            | 159           |
| Belo Jardim                | 1561          | 135          | 1696          | Itapetim                    | 541           | 25           | 566           |
| Bezerros                   | 1952          | 198          | 2150          | Quixaba                     | 267           | 13           | 280           |
| Bonito                     | 459           | 56           | 515           | Santa Terezinha             | 590           | 27           | 617           |
| Brejo da Madre de Deus     | 1206          | 85           | 1291          | São José do Egito           | 1386          | 66           | 1452          |
| Cachoeirinha               | 222           | 112          | 334           | Solidão                     | 329           | 4            | 333           |
| Camocim de São Félix       | 292           | 39           | 331           | Tabira                      | 1649          | 55           | 1704          |
| Caruaru                    | 15202         | 1173         | 16375         | Tuparetama                  | 205           | 19           | 224           |
| Cupira                     | 1134          | 64           | 1198          | <b>XI Região de Saúde</b>   | <b>11242</b>  | <b>515</b>   | <b>11757</b>  |
| Frei Miguelinho            | 415           | 26           | 441           | Betânia                     | 202           | 16           | 218           |
| Gravatá                    | 1571          | 208          | 1779          | Calumbi                     | 332           | 7            | 339           |
| Ibirajuba                  | 139           | 11           | 150           | Carnaubeira da Penha        | 77            | 5            | 82            |
| Jataúba                    | 500           | 20           | 520           | Flores                      | 642           | 60           | 702           |
| Jurema                     | 227           | 38           | 265           | Floresta                    | 1031          | 28           | 1059          |
| Panelas                    | 434           | 48           | 482           | Itacuruba                   | 83            | 5            | 88            |
| Pesqueira                  | 2202          | 113          | 2315          | Santa Cruz da Baixa Verde   | 256           | 16           | 272           |
| Poção                      | 137           | 14           | 151           | São José do Belmonte        | 1285          | 72           | 1357          |
| Riacho das Almas           | 514           | 27           | 541           | Serra Talhada               | 6717          | 273          | 6990          |
| Sairé                      | 225           | 8            | 233           | Triunfo                     | 617           | 33           | 650           |
| Sanharó                    | 668           | 40           | 708           | <b>XII Região de Saúde</b>  | <b>8395</b>   | <b>714</b>   | <b>9109</b>   |
| Santa Cruz do Capibaribe   | 4080          | 235          | 4315          | Aliança                     | 357           | 67           | 424           |
| Santa Maria do Cambucá     | 470           | 20           | 490           | Camutanga                   | 324           | 23           | 347           |
| São Bento do Una           | 1078          | 97           | 1175          | Condado                     | 962           | 60           | 1022          |
| São Caitano                | 814           | 79           | 893           | Ferreiros                   | 264           | 15           | 279           |
| São Joaquim do Monte       | 380           | 52           | 432           | Goiana                      | 2482          | 260          | 2742          |
| Tacaimbó                   | 273           | 10           | 283           | Itambé                      | 774           | 80           | 854           |
| Taquaritinga do Norte      | 244           | 39           | 283           | Itaquitinga                 | 201           | 29           | 230           |
| Toritama                   | 777           | 104          | 881           | Macaparana                  | 558           | 29           | 587           |
| Vertentes                  | 309           | 21           | 330           | São Vicente Ferrer          | 633           | 37           | 670           |
|                            |               |              |               | Timbaúba                    | 1840          | 114          | 1954          |
| <b>Total Geral</b>         |               |              |               |                             | <b>259058</b> | <b>32131</b> | <b>291189</b> |

# CORONAVÍRUS (COVID-19)

22/02/2021

## Informe Epidemiológico Nº 53/2021

### Casos confirmados

### Perfil dos óbitos por SRAG – 10.863 óbitos confirmados COVID-19

Figura 12 - Nº de óbitos de SRAG confirmados para Covid-19, segundo faixa etária. Pernambuco, 2020-2021.

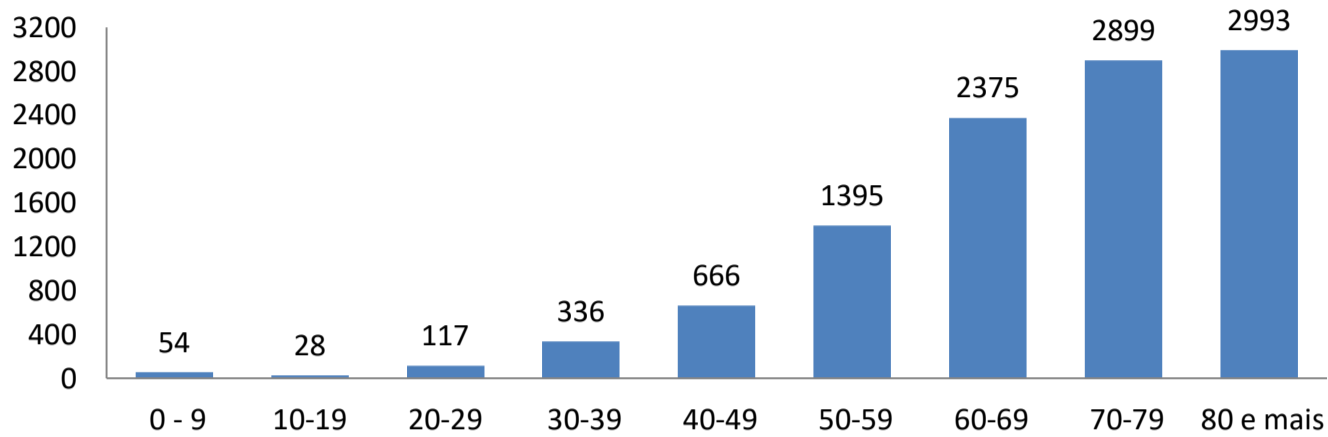


Figura 13 - Nº e Percentual de óbitos de SRAG confirmados para Covid-19, segundo sexo. Pernambuco, 2020-2021.

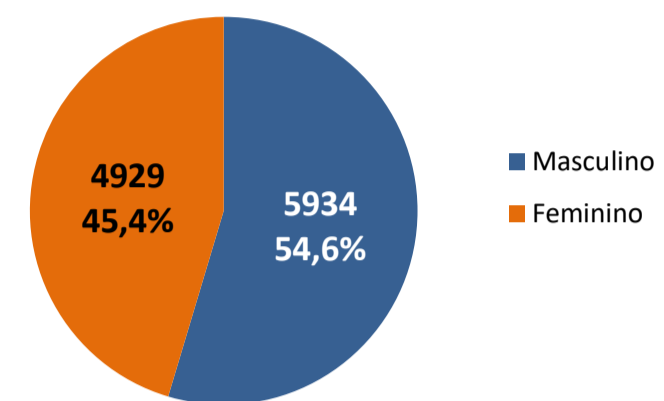
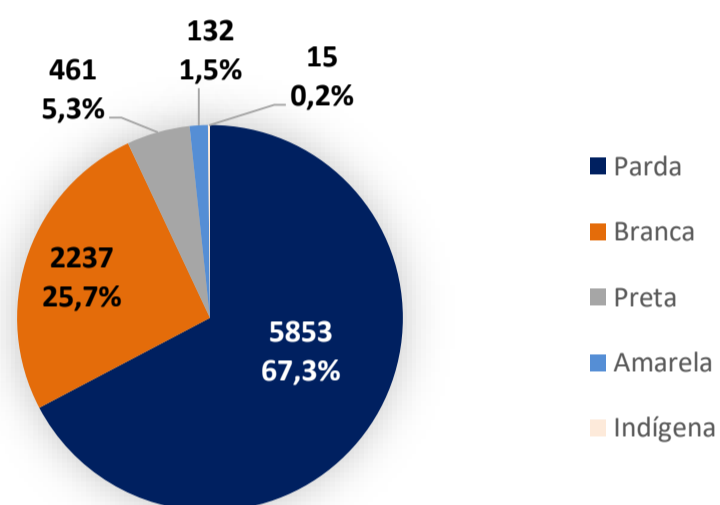
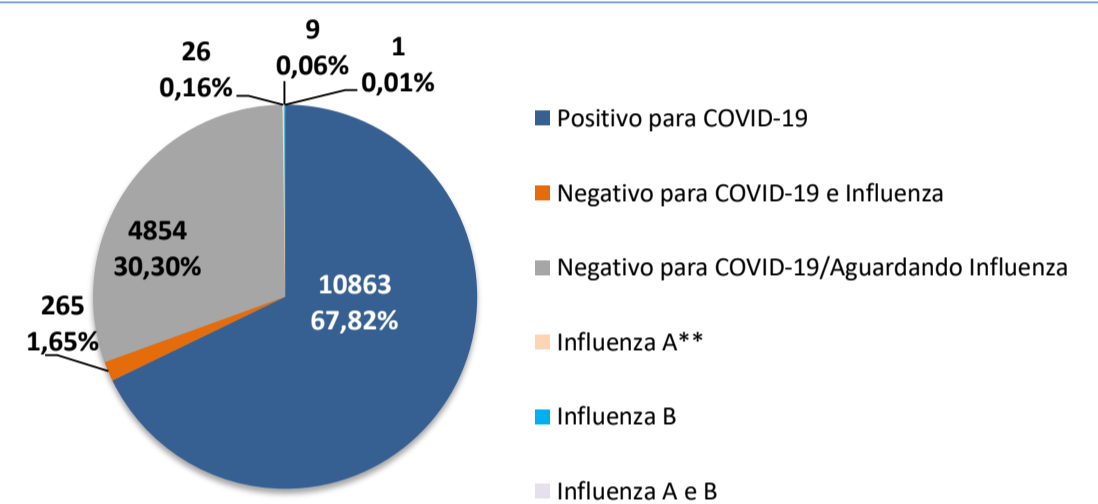


Figura 14 - Nº e Percentual de óbitos de SRAG confirmados para Covid-19, segundo raça/cor. Pernambuco, 2020-2021



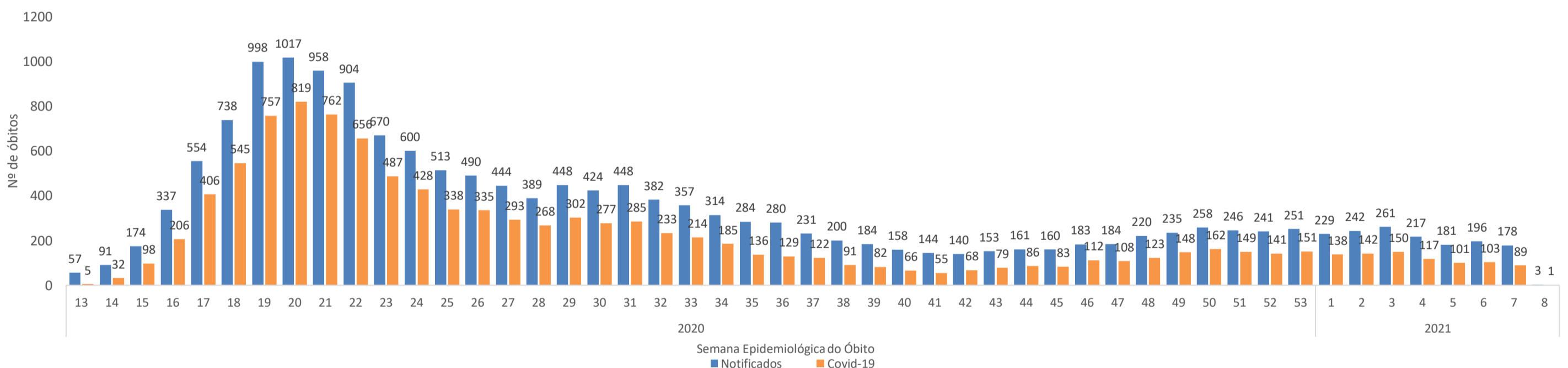
Nota¹: Ignorado/Branco 2.165 (19,9%).

Figura 15 - Nº e Percentual de óbitos de SRAG, segundo resultado laboratorial. Pernambuco, 2020-2021\*



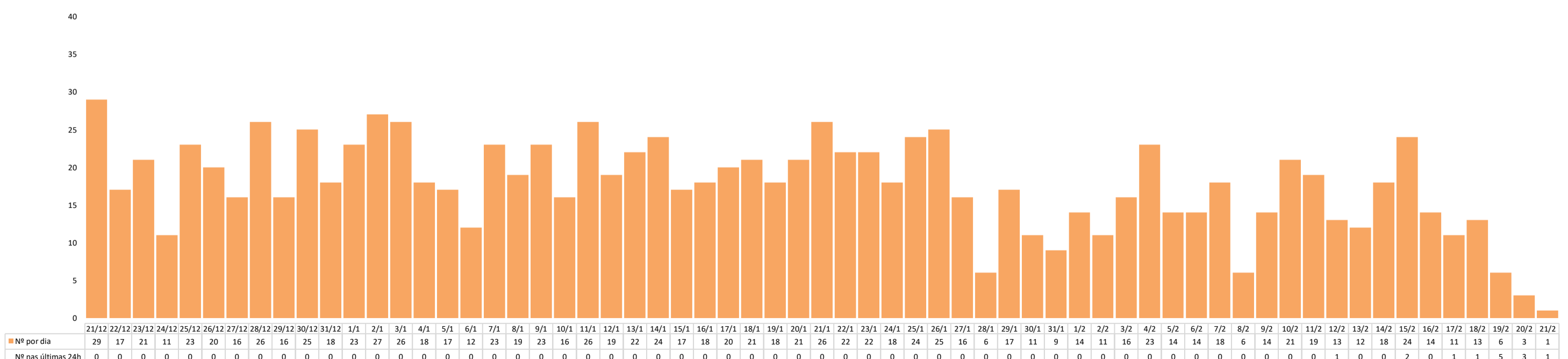
\* Total de óbitos notificados 16.790 (103 aguardando resultado e 669 óbitos por SRAG não especificados).  
\*\*Oito dos casos de Influenza A foram confirmados para H1N1

Figura 16 - Distribuição dos óbitos de SRAG, notificados e confirmados para Covid-19, segundo semana epidemiológica do óbito. Pernambuco, 2020-2021



Nota¹: Na SE 12/2020 houve 16 óbitos por SRAG, porém nenhum foi positivo para Covid-19. Dados sujeitos à revisão.  
Nota²: 47 óbitos notificados sem informação da data de ocorrência.

Figura 17 - Nº de óbitos de SRAG confirmados para Covid-19, segundo data do óbito. Pernambuco, 2020-2021\*



Fonte: CIEVS/SEVS/SES-PE. Dados atualizados em 21/02/2021.  
\*Acumulado até 21/02/2021. Dados sujeitos à revisão.