

CORONAVÍRUS (COVID-19)

Informe Epidemiológico Nº 77/2021

Casos confirmados



Para informações mais detalhadas:
<https://www.irrd.org/covid-19/>
<https://dados.seplag.pe.gov.br/apps/corona.html>
<https://www.pecontracoronavirus.pe.gov.br/>
https://12ad4c92-89c7-4218-9e11-0ee136fa4b92.filesusr.com/ugd/3293a8_eebc08708f224a59a5fe99f4cff2ae1b.pdf

Perfil dos casos SRAG – 34.050 casos confirmados COVID-19

Figura 1 - Nº de casos de SRAG confirmados para Covid-19, segundo faixa etária. Pernambuco, 2020-2021

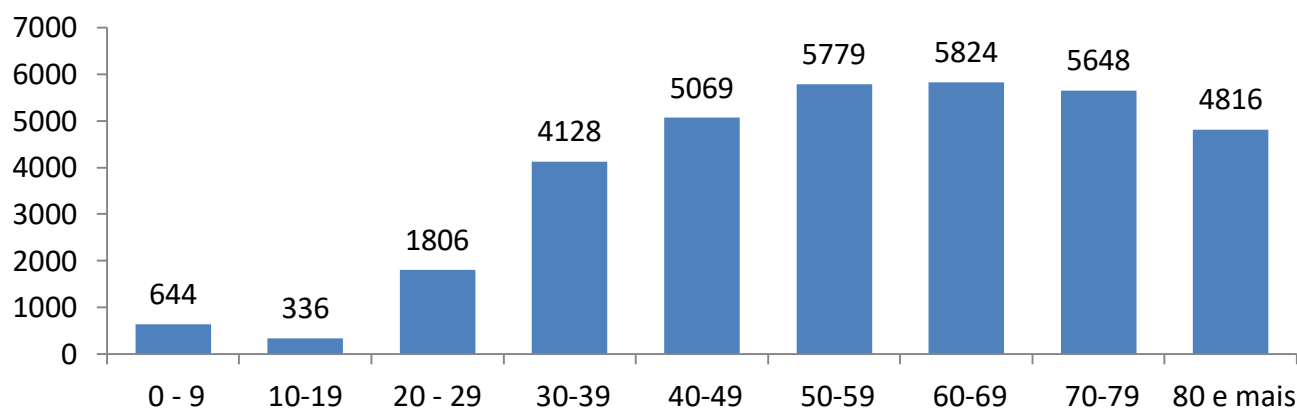


Figura 2 - Nº e Percentual de casos de SRAG confirmados para Covid-19, segundo sexo. Pernambuco, 2020-2021

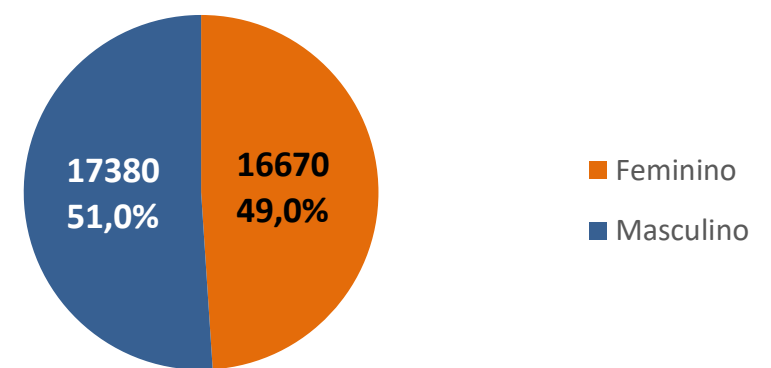


Figura 3 - Nº e Percentual de casos por SRAG confirmados para Covid-19, segundo raça/cor. Pernambuco, 2020-2021

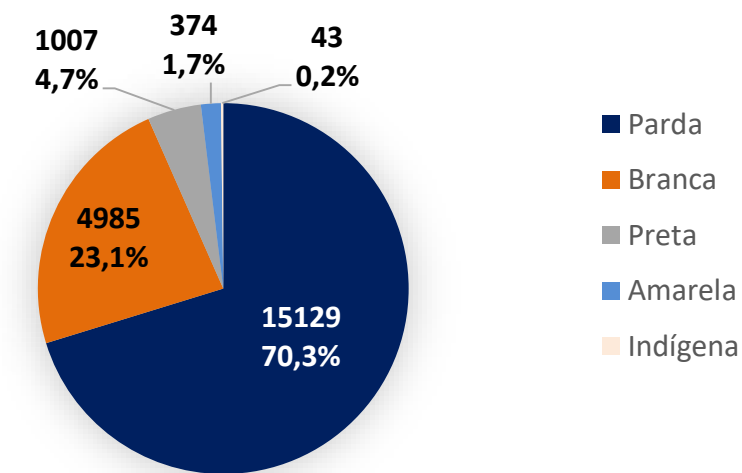


Figura 4 - Nº de casos de SRAG confirmados para outros vírus respiratórios. Pernambuco, 2020-2021

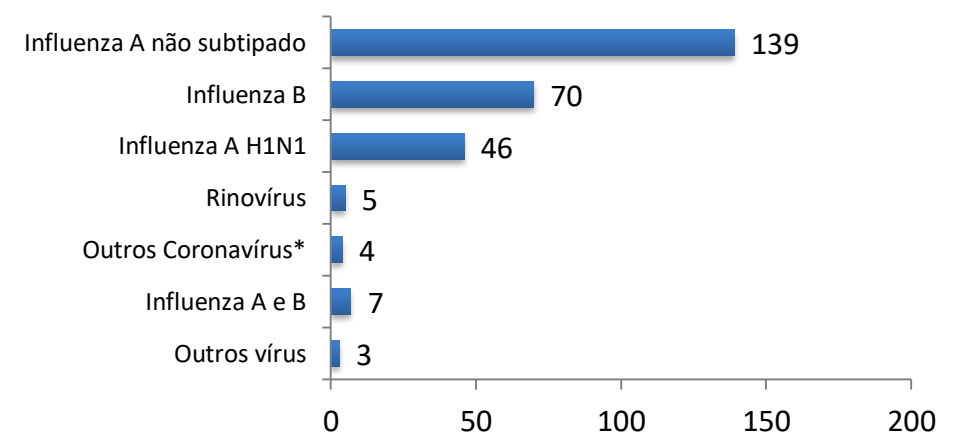


Figura 5 - Distribuição dos casos de SRAG, notificados e confirmados para Covid-19, por Semana Epidemiológica de Notificação. Pernambuco, 2020-2021

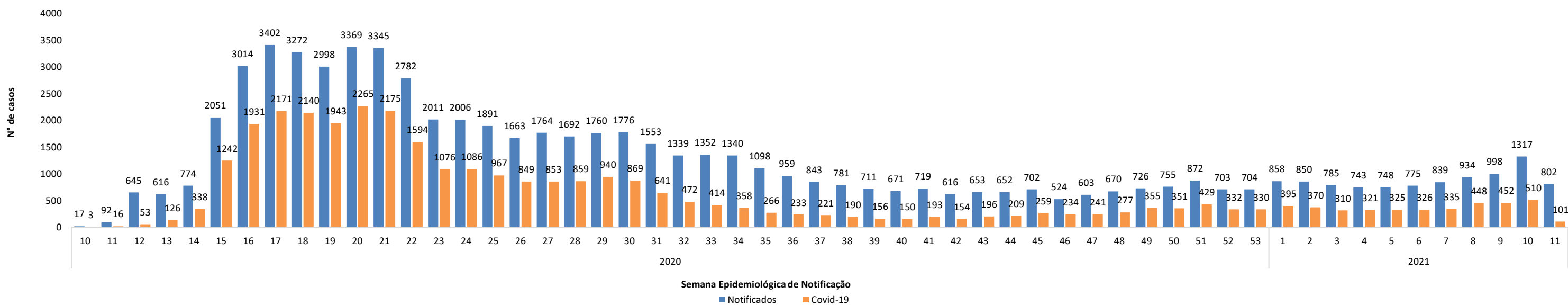


Figura 6 - Nº de casos de SRAG confirmados para Covid-19, segundo evolução. Pernambuco, 2020-2021

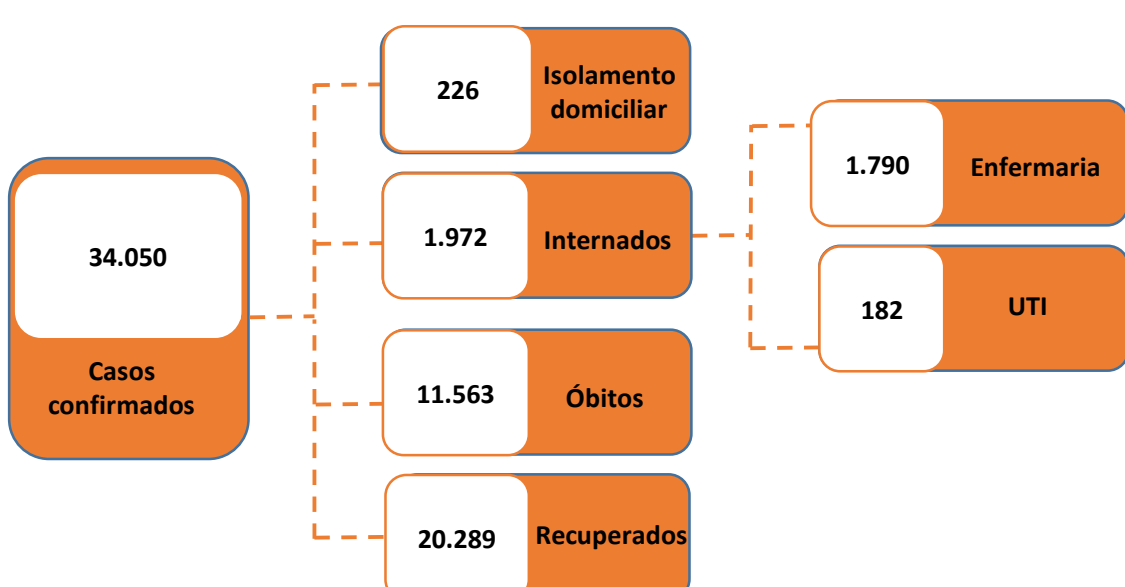


Tabela 1 - Nº de casos de SRAG confirmados para Covid-19, segundo internação e município de residência. Pernambuco, 2020-2021

| Município de Residência | Internado em enfermaria | Internado em UTI | Total |
|--------------------------|-------------------------|------------------|--------------|
| Recife | 210 | 14 | 224 |
| Paulista | 118 | 3 | 121 |
| Igarassu | 81 | 2 | 83 |
| Goiana | 73 | 6 | 79 |
| Petrolina | 63 | 9 | 72 |
| Olinda | 62 | 4 | 66 |
| Araripina | 42 | 19 | 61 |
| Jaboatão dos Guararapes | 43 | 17 | 60 |
| Caruaru | 53 | 4 | 57 |
| Cabo de Santo Agostinho | 40 | 1 | 41 |
| Belo Jardim | 40 | 0 | 40 |
| Ribeirão | 35 | 0 | 35 |
| Camaragibe | 29 | 5 | 34 |
| Santa Cruz do Capibaribe | 31 | 1 | 32 |
| Timbaúba | 30 | 1 | 31 |
| Aliança | 29 | 0 | 29 |
| Abreu e Lima | 26 | 1 | 27 |
| Nazaré da Mata | 26 | 1 | 27 |
| Sao Lourenço da Mata | 25 | 1 | 26 |
| Limoeiro | 25 | 0 | 25 |
| Outros municípios | 709 | 93 | 802 |
| Total | 1.790 | 182 | 1.972 |

Fonte: CIEVS/SEVS/SES-PE. Dados atualizados em 17/03/2021.

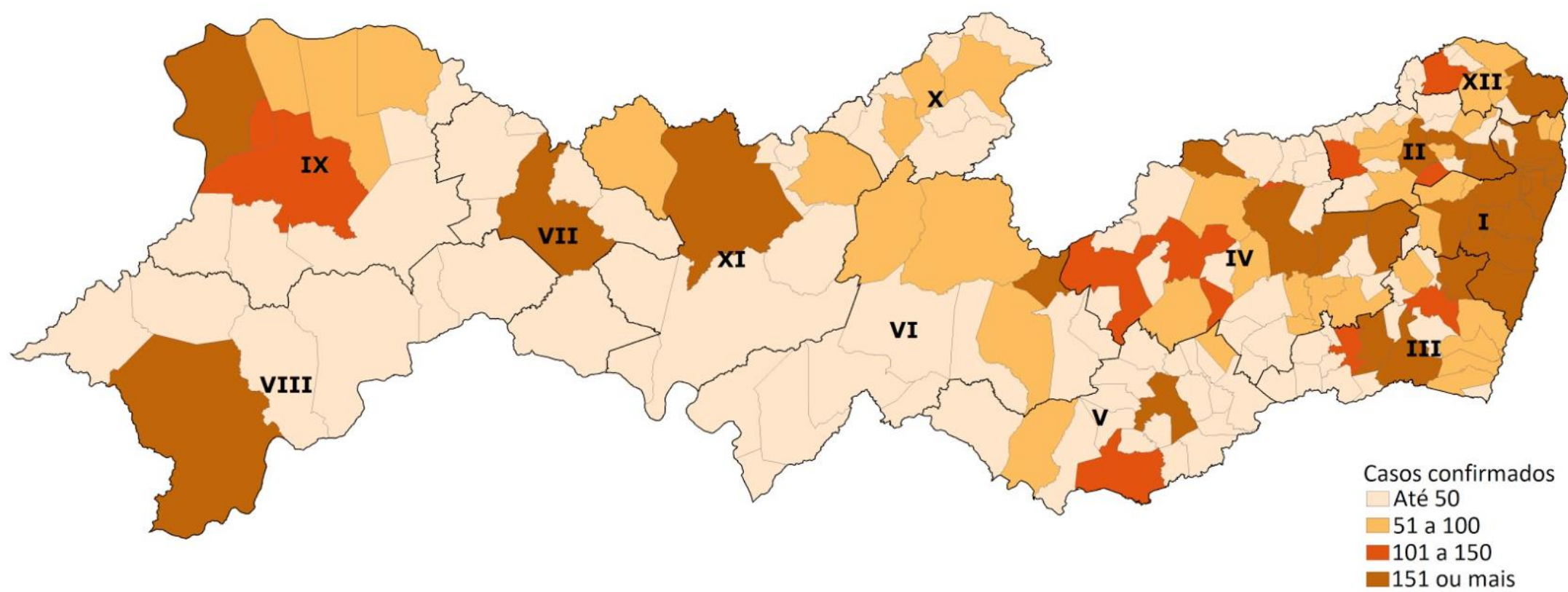
CORONAVÍRUS (COVID-19)

18/03/2021

Informe Epidemiológico Nº 77/2021

Casos confirmados

Figura 7 - Distribuição espacial dos casos de SRAG confirmados para Covid-19, segundo município de residência. Pernambuco, 2020-2021



Perfil dos casos leves – 291.265 casos confirmados COVID-19

Figura 8 - Nº de casos leves confirmados para Covid-19, segundo faixa etária. Pernambuco, 2020-2021

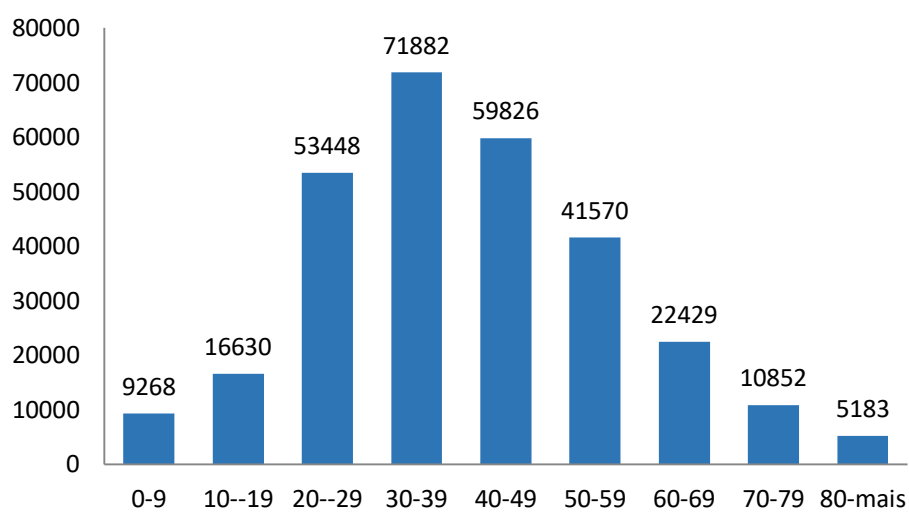


Figura 9 - Nº e Percentual de casos leves confirmados para Covid-19, segundo sexo. Pernambuco, 2020-2021

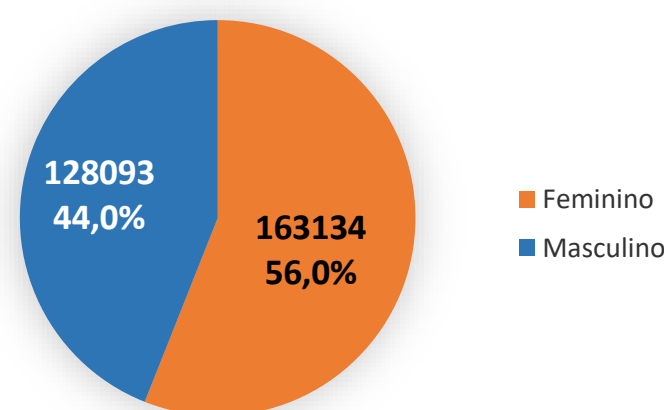
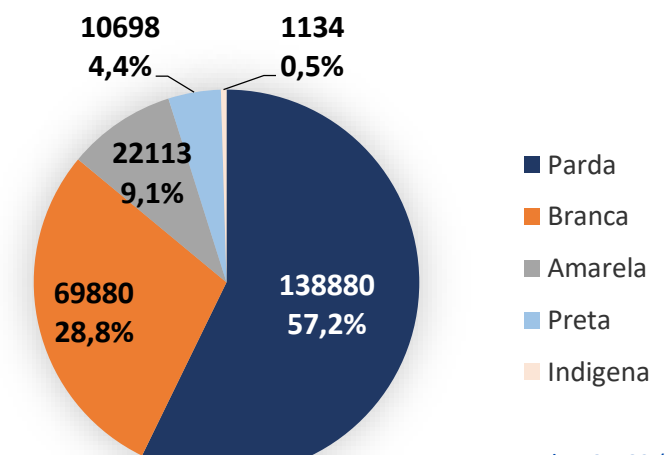


Figura 10 - Nº e Percentual de casos leves confirmados para Covid-19, segundo raça/cor. Pernambuco, 2020-2021



Casos novos do dia: 2.009
Recuperados: 258.536
Fonte: e-SUS VE

Profissionais de Saúde

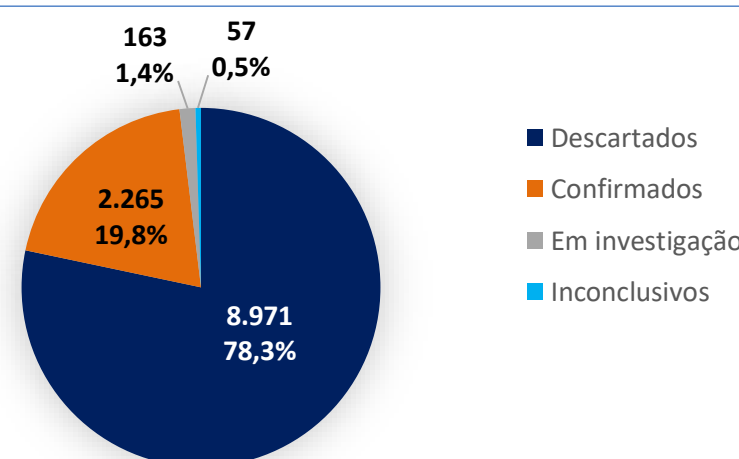
Tabela 2 - Nº de profissionais de saúde testados para Covid-19, segundo classificação final. Pernambuco, 2020-2021

| Classificação final | Nº Profissionais de Saúde |
|---------------------|---------------------------|
| Confirmados | 27.266 |
| Descartados | 46.529 |
| Em Investigação | 15 |
| Inconclusivo | 313 |
| Total | 74.123 |

Fonte: CIEVS/SEVS/SES-PE. Dados atualizados em 17/03/2021. Dados sujeitos à revisão.

População privada de liberdade

Figura 11 - Nº e Percentual de casos notificados para Covid-19 na população privada de liberdade, segundo classificação final. Pernambuco, 2020



População Indígena

Tabela 3 - Nº de casos notificados para Covid-19 na população indígena, segundo classificação final. Pernambuco, 2020

| Etnias Indígenas | Confirmados | Descartados | Óbitos |
|------------------|-------------|-------------|-----------|
| Atikum | 35 | 136 | 0 |
| Fulni-Ô | 244 | 245 | 5 |
| Kambiawá | 17 | 77 | 1 |
| Kapinawá | 13 | 61 | 0 |
| Pankará | 8 | 16 | 2 |
| Pankararu | 155 | 449 | 3 |
| Pipipã | 2 | 25 | 1 |
| Truká | 38 | 96 | 0 |
| Kambiwa-Tuxá | 11 | 41 | 1 |
| Tuxi | 1 | 4 | 0 |
| Xukuru | 298 | 1170 | 3 |
| Ignorado | 32 | 93 | 0 |
| Total | 854 | 2413 | 16 |

Fonte: DSEI/SES-PE. Dados atualizados em 15/03/2021.

Testes laboratoriais

Tabela 4 - Nº de testes realizados de Covid-19, Pernambuco, 2020-2021

| | Laboratório | Total últimas 24h | Total |
|----------------|---------------------------|-------------------|------------------|
| RT-PCR | Lacen-PE | 2.323 | 395.785 |
| | Genomika (Lacen-PE) | - | 8.581 |
| | Instituto Aggeu Magalhães | 30 | 5.202 |
| | HLA | 0 | 22.588 |
| | LFDA | 0 | 799 |
| | IMIP | - | 11.769 |
| | UFPE | 234 | 71.964 |
| | HUT - UNIVASF | 0 | 2.560 |
| | Privados | 1.086 | 157.909 |
| | Sorologias | | 484 |
| Testes rápidos | | 3.367 | 538.666 |
| Total | | 7.524 | 1.337.416 |

Fonte: Lacen-PE, laboratórios privados.
Nota¹: Dados atualizados em 17/03/2021.

Tabela 5 - Capacidade de testes laboratoriais da Covid-19 (RT-PCR). Pernambuco, 2020-2021

| Laboratório | Quantidade/semana |
|---------------------------|-------------------|
| Lacen/PE | 21.000 |
| Instituto Aggeu Magalhães | 500 |
| HLA | 1.000 |
| LFDA | 300 |
| UFPE | 3.600 |
| HUT - UNIVASF | 150 |
| Total | 26.550 |

Testes disponíveis: 100.000 RT-PCR

Fonte: CIEVS/SEVS/SES-PE. Dados atualizados em 17/03/2021.

CORONAVÍRUS

(COVID-19)

18/03/2021

Informe Epidemiológico

Nº 77/2021

Casos confirmados

Casos confirmados de Covid-19 (Leves e Graves)

Tabela 6 - Nº de casos leves e casos graves confirmados para Covid-19, segundo região de saúde e município de residência. Pernambuco, 2020-2021

| Município de Residência | Casos leves | Casos graves | Total | Município de Residência | Casos leves | Casos graves | Total |
|----------------------------|---------------|--------------|---------------|-----------------------------|---------------|--------------|---------------|
| I Região de Saúde | 123416 | 22293 | 145709 | V Região de Saúde | 16456 | 906 | 17362 |
| Abreu e Lima | 1337 | 408 | 1745 | Águas Belas | 1161 | 52 | 1213 |
| Araçoiaba | 238 | 44 | 282 | Angelim | 109 | 8 | 117 |
| Cabo de Santo Agostinho | 2571 | 776 | 3347 | Bom Conselho | 1054 | 126 | 1180 |
| Camaragibe | 2793 | 826 | 3619 | Brejão | 128 | 7 | 135 |
| Chã de Alegria | 242 | 57 | 299 | Caetés | 896 | 53 | 949 |
| Chã Grande | 276 | 31 | 307 | Calçado | 260 | 7 | 267 |
| Fernando de Noronha | 122 | 35 | 157 | Canhotinho | 451 | 40 | 491 |
| Glória do Goitá | 594 | 73 | 667 | Capoeiras | 937 | 32 | 969 |
| Igarassu | 1430 | 395 | 1825 | Correntes | 153 | 20 | 173 |
| Ilha de Itamaracá | 511 | 63 | 574 | Garanhuns | 7062 | 338 | 7400 |
| Ipojuca | 1638 | 258 | 1896 | Iati | 465 | 18 | 483 |
| Itapissuma | 539 | 92 | 631 | Itaíba | 486 | 17 | 503 |
| Jaboatão dos Guararapes | 17188 | 3247 | 20435 | Jucati | 354 | 13 | 367 |
| Moreno | 676 | 171 | 847 | Jupi | 617 | 28 | 645 |
| Olinda | 13021 | 2187 | 15208 | Lagoa do Ouro | 156 | 12 | 168 |
| Paulista | 5426 | 1762 | 7188 | Lajedo | 932 | 72 | 1004 |
| Pombos | 997 | 89 | 1086 | Palmeirina | 93 | 5 | 98 |
| Recife | 69100 | 10883 | 79983 | Paranatama | 307 | 18 | 325 |
| São Lourenço da Mata | 2034 | 429 | 2463 | Saloá | 275 | 15 | 290 |
| Vitória de Santo Antão | 2683 | 467 | 3150 | São João | 356 | 17 | 373 |
| II Região de Saúde | 12160 | 1477 | 13637 | Terezinha | 204 | 8 | 212 |
| Bom Jardim | 838 | 69 | 907 | VI Região de Saúde | 11811 | 649 | 12460 |
| Buenos Aires | 109 | 38 | 147 | Arcoverde | 4076 | 214 | 4290 |
| Carpina | 1613 | 221 | 1834 | Buíque | 1373 | 89 | 1462 |
| Casinhas | 144 | 23 | 167 | Custódia | 307 | 62 | 369 |
| Cumarú | 221 | 19 | 240 | Ibimirim | 453 | 34 | 487 |
| Feira Nova | 816 | 119 | 935 | Inajá | 269 | 15 | 284 |
| João Alfredo | 350 | 71 | 421 | Jatobá | 299 | 8 | 307 |
| Lagoa do Carro | 258 | 59 | 317 | Manari | 118 | 7 | 125 |
| Lagoa do Itaenga | 441 | 42 | 483 | Pedra | 495 | 33 | 528 |
| Limoeiro | 1399 | 198 | 1597 | Petrolândia | 1003 | 47 | 1050 |
| Machados | 305 | 17 | 322 | Sertânia | 1633 | 53 | 1686 |
| Nazaré da Mata | 530 | 127 | 657 | Tacaratu | 670 | 36 | 706 |
| Orobó | 515 | 17 | 532 | Tupanatinga | 445 | 22 | 467 |
| Passira | 771 | 74 | 845 | Venturosa | 670 | 29 | 699 |
| Paudalho | 1269 | 169 | 1438 | VII Região de Saúde | 7851 | 327 | 8178 |
| Salgadinho | 139 | 5 | 144 | Belém de São Francisco | 327 | 13 | 340 |
| Surubim | 1828 | 116 | 1944 | Cedro | 943 | 20 | 963 |
| Tracunhaém | 66 | 39 | 105 | Mirandiba | 623 | 26 | 649 |
| Vertente do Lério | 151 | 6 | 157 | Salgueiro | 4558 | 213 | 4771 |
| Vicência | 397 | 48 | 445 | Serrita | 471 | 27 | 498 |
| III Região de Saúde | 10656 | 1521 | 12177 | Terra Nova | 658 | 12 | 670 |
| Água Preta | 939 | 205 | 1144 | Verdejante | 271 | 16 | 287 |
| Amaraji | 345 | 54 | 399 | VIII Região de Saúde | 21932 | 853 | 22785 |
| Barreiros | 420 | 80 | 500 | Afrânio | 559 | 19 | 578 |
| Belém de Maria | 118 | 8 | 126 | Cabrobó | 1159 | 32 | 1191 |
| Catende | 619 | 121 | 740 | Dormentes | 913 | 21 | 934 |
| Cortês | 201 | 20 | 221 | Lagoa Grande | 692 | 23 | 715 |
| Escada | 423 | 161 | 584 | Orocó | 200 | 18 | 218 |
| Gameleira | 266 | 47 | 313 | Petrolina | 17823 | 715 | 18538 |
| Jaqueira | 257 | 23 | 280 | Santa Maria da Boa Vista | 586 | 25 | 611 |
| Joaquim Nabuco | 297 | 42 | 339 | IX Região de Saúde | 12029 | 900 | 12929 |
| Lagoa dos Gatos | 412 | 21 | 433 | Araripina | 4212 | 347 | 4559 |
| Maraial | 284 | 17 | 301 | Bodocó | 1312 | 67 | 1379 |
| Palmares | 2582 | 216 | 2798 | Exu | 2107 | 65 | 2172 |
| Primavera | 135 | 31 | 166 | Granito | 124 | 7 | 131 |
| Quipapá | 444 | 40 | 484 | Ipubi | 537 | 77 | 614 |
| Ribeirão | 176 | 116 | 292 | Ouricuri | 1318 | 123 | 1441 |
| Rio Formoso | 449 | 60 | 509 | Parnamirim | 644 | 55 | 699 |
| São Benedito do Sul | 177 | 17 | 194 | Santa Cruz | 358 | 30 | 388 |
| São José da Coroa Grande | 942 | 59 | 1001 | Santa Filomena | 276 | 11 | 287 |
| Sirinhaém | 482 | 69 | 551 | Moreilândia | 231 | 11 | 242 |
| Tamandaré | 372 | 81 | 453 | Trindade | 910 | 107 | 1017 |
| Xexéu | 316 | 33 | 349 | X Região de Saúde | 10088 | 393 | 10481 |
| IV Região de Saúde | 42967 | 3409 | 46376 | Afogados da Ingazeira | 2463 | 92 | 2555 |
| Agrestina | 789 | 85 | 874 | Brejinho | 346 | 7 | 353 |
| Alagoinha | 404 | 41 | 445 | Carnaíba | 1126 | 41 | 1167 |
| Altinho | 728 | 27 | 755 | Iguaraci | 468 | 26 | 494 |
| Barra de Guabiraba | 290 | 42 | 332 | Ingazeira | 163 | 6 | 169 |
| Belo Jardim | 1790 | 140 | 1930 | Itapetim | 637 | 26 | 663 |
| Bezerros | 2443 | 204 | 2647 | Quixaba | 296 | 14 | 310 |
| Bonito | 477 | 56 | 533 | Santa Terezinha | 672 | 28 | 700 |
| Brejo da Madre de Deus | 1358 | 92 | 1450 | São José do Egito | 1531 | 72 | 1603 |
| Cachoeirinha | 233 | 112 | 345 | Solidão | 335 | 4 | 339 |
| Camocim de São Félix | 321 | 39 | 360 | Tabira | 1833 | 57 | 1890 |
| Caruaru | 16134 | 1222 | 17356 | Tuparetama | 218 | 20 | 238 |
| Cupira | 1174 | 68 | 1242 | XI Região de Saúde | 12054 | 554 | 12608 |
| Frei Miguelinho | 467 | 27 | 494 | Betânia | 225 | 17 | 242 |
| Gravatá | 1712 | 212 | 1924 | Calumbi | 366 | 7 | 373 |
| Ibirajuba | 143 | 11 | 154 | Carnaubeira da Penha | 79 | 5 | 84 |
| Jataúba | 557 | 21 | 578 | Flores | 666 | 63 | 729 |
| Jurema | 268 | 38 | 306 | Floresta | 1177 | 30 | 1207 |
| Panelas | 466 | 50 | 516 | Itacuruba | 115 | 5 | 120 |
| Pesqueira | 2351 | 122 | 2473 | Santa Cruz da Baixa Verde | 278 | 17 | 295 |
| Poção | 173 | 14 | 187 | São José do Belmonte | 1399 | 73 | 1472 |
| Riacho das Almas | 543 | 28 | 571 | Serra Talhada | 7099 | 302 | 7401 |
| Sairé | 233 | 11 | 244 | Triunfo | 650 | 35 | 685 |
| Sanharó | 786 | 41 | 827 | XII Região de Saúde | 9845 | 768 | 10613 |
| Santa Cruz do Capibaribe | 4394 | 259 | 4653 | Aliança | 375 | 72 | 447 |
| Santa Maria do Cambucá | 469 | 22 | 491 | Camutanga | 361 | 24 | 385 |
| São Bento do Una | 1165 | 99 | 1264 | Condado | 996 | 62 | 1058 |
| São Caitano | 889 | 88 | 977 | Ferreiros | 311 | 16 | 327 |
| São Joaquim do Monte | 391 | 54 | 445 | Goiana | 3206 | 271 | 3477 |
| Tacaimbó | 283 | 10 | 293 | Itambé | 818 | 82 | 900 |
| Taquaritinga do Norte | 305 | 42 | 347 | Itaquitinga | 246 | 30 | 276 |
| Toritama | 826 | 107 | 933 | Macaparana | 623 | 37 | 660 |
| Vertentes | 405 | 25 | 430 | São Vicente Ferrer | 742 | 40 | 782 |
| | | | | Timbaúba | 2167 | 134 | 2301 |
| Total Geral | | | | | 291265 | 34050 | 325315 |

CORONAVÍRUS (COVID-19)

18/03/2021

Informe Epidemiológico Nº 77/2021

Casos confirmados

Perfil dos óbitos por SRAG – 11.563 óbitos confirmados COVID-19

Figura 12 - Nº de óbitos de SRAG confirmados para Covid-19, segundo faixa etária. Pernambuco, 2020-2021.

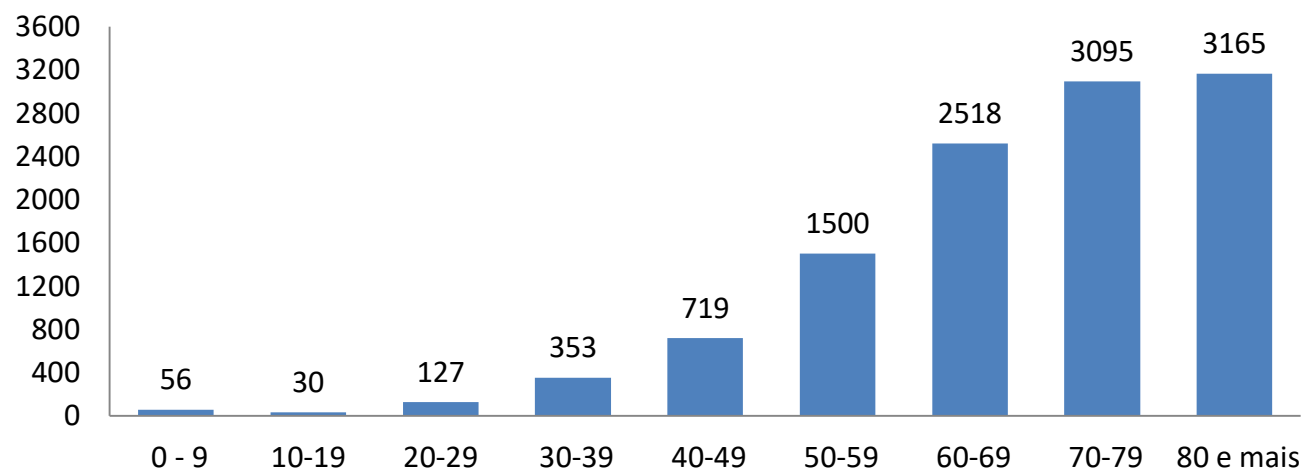


Figura 13 - Nº e Percentual de óbitos de SRAG confirmados para Covid-19, segundo sexo. Pernambuco, 2020-2021.

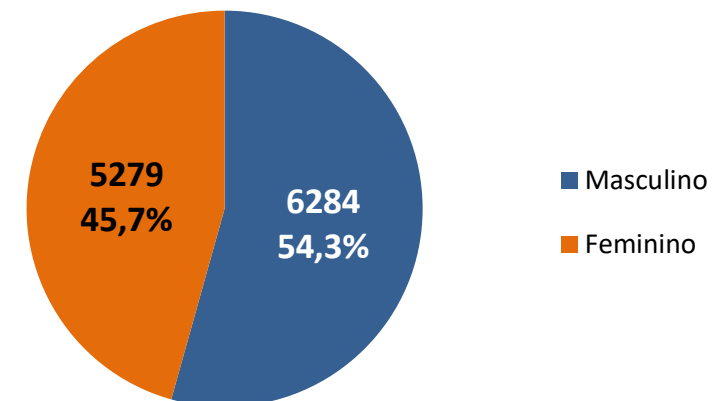
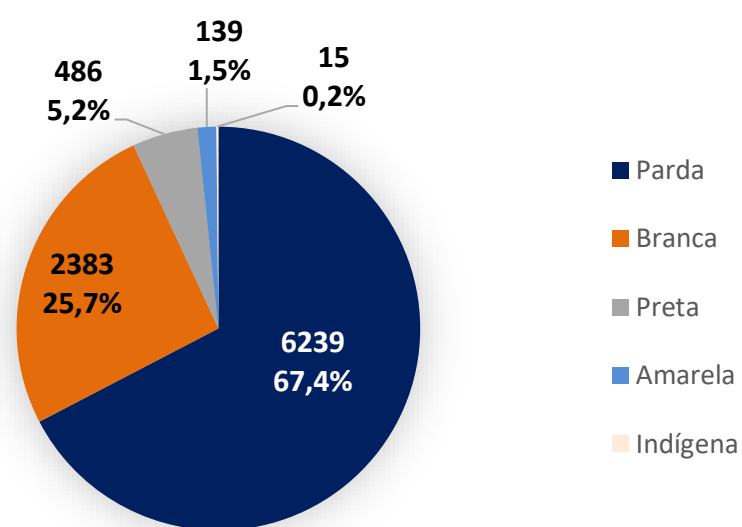
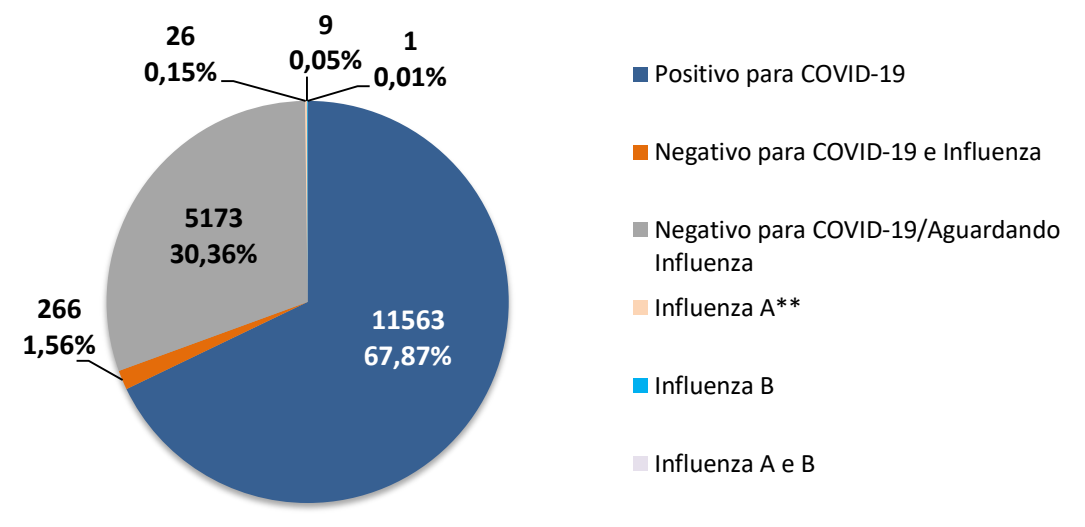


Figura 14 - Nº e Percentual de óbitos de SRAG confirmados para Covid-19, segundo raça/cor. Pernambuco, 2020-2021



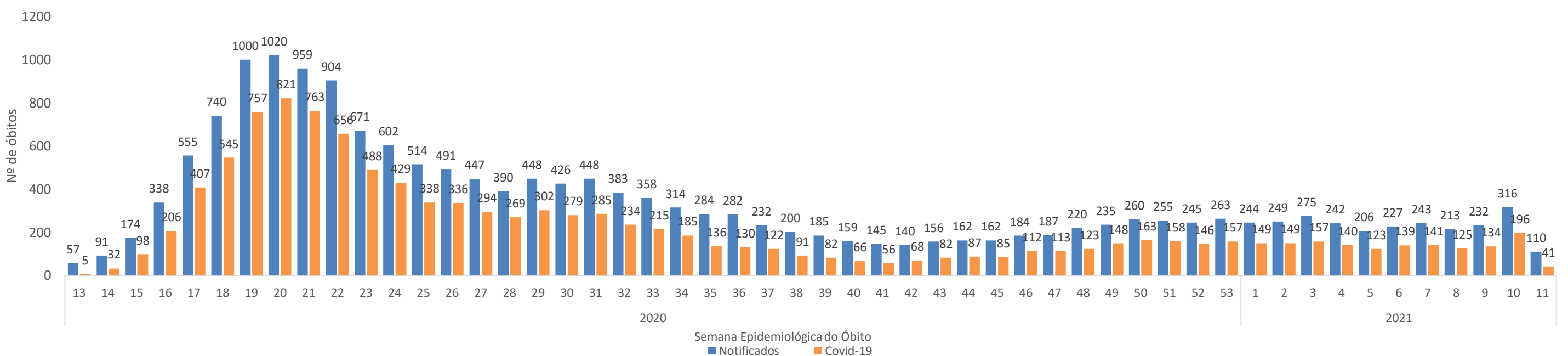
Nota¹: Ignorado/Branco 2.301 (19,9%).

Figura 15 - Nº e Percentual de óbitos de SRAG, segundo resultado laboratorial. Pernambuco, 2020-2021*



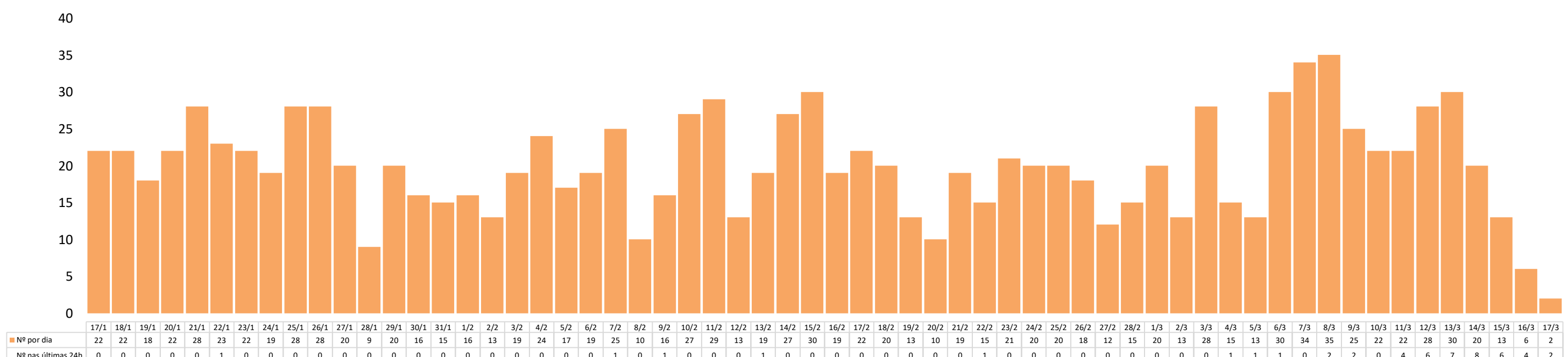
* Total de óbitos notificados 17.907 (169 aguardando resultado e 700 óbitos por SRAG não especificados).
**Oito dos casos de Influenza A foram confirmados para H1N1

Figura 16 - Distribuição dos óbitos de SRAG, notificados e confirmados para Covid-19, segundo semana epidemiológica do óbito. Pernambuco, 2020-2021



Nota¹: Na SE 12/2020 houve 16 óbitos por SRAG, porém nenhum foi positivo para Covid-19. Dados sujeitos à revisão.
Nota²: 48 óbitos notificados sem informação da data de ocorrência.

Figura 17 - Nº de óbitos de SRAG confirmados para Covid-19, segundo data do óbito. Pernambuco, 2020-2021*



Fonte: CIEVS/SEVS/SES-PE. Dados atualizados em 17/03/2021.

*Acumulado até 17/03/2021. Dados sujeitos à revisão.

Nota¹: Dos 53 óbitos confirmados nas últimas 24h, um ocorreu em julho/2020, um em outubro/2020 e dois em dezembro/2020.