

CORONAVÍRUS (COVID-19)

07/06/2020

Informe Epidemiológico Nº 98/2020

Casos confirmados



Perfil SRAG – 15.861 casos confirmados COVID – 19

Figura 1 - Nº de casos de SRAG confirmados para Covid-19, segundo faixa etária, Pernambuco, 2020

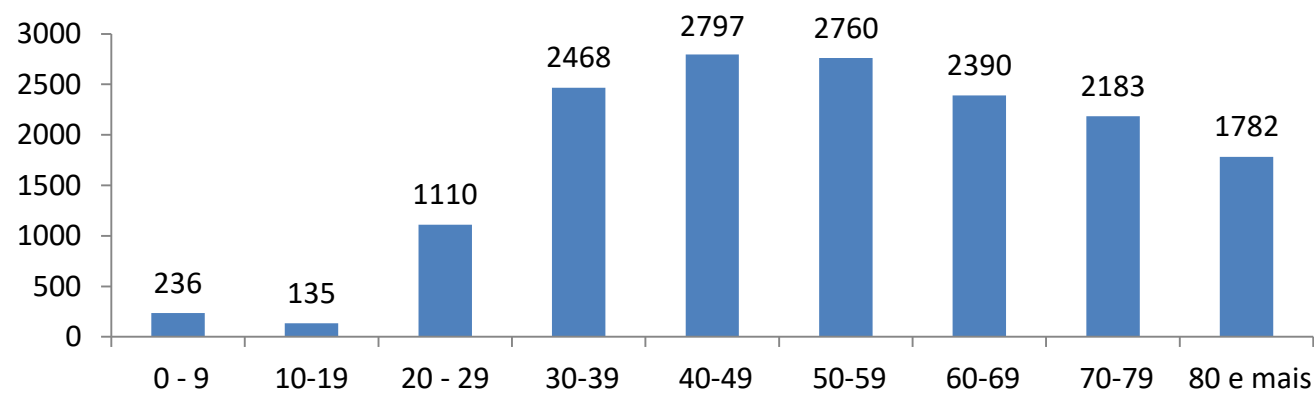


Figura 2 - Nº de óbitos por SRAG confirmados para Covid-19, segundo faixa etária, Pernambuco, 2020

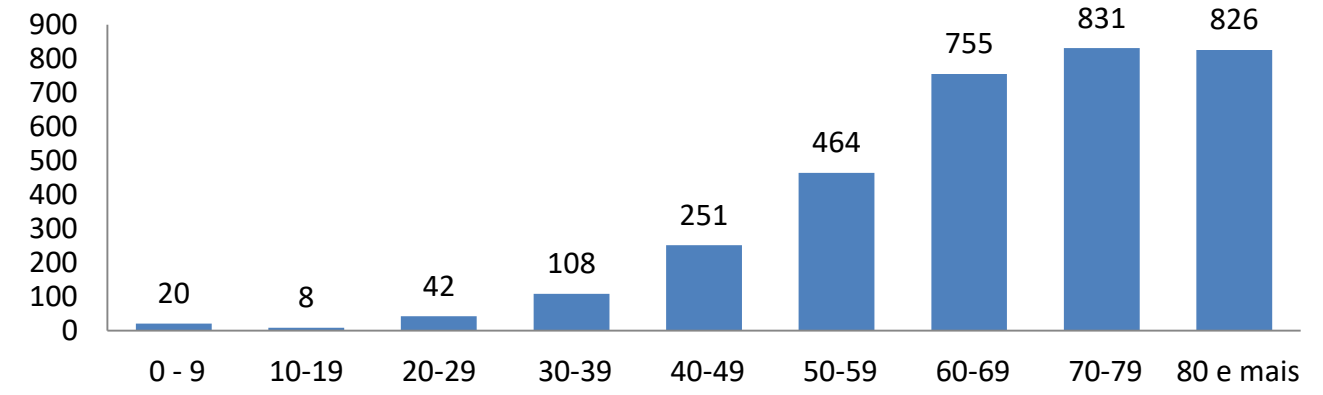


Figura 3 - Nº e Percentual de casos de SRAG confirmados para Covid-19, segundo sexo, Pernambuco, 2020

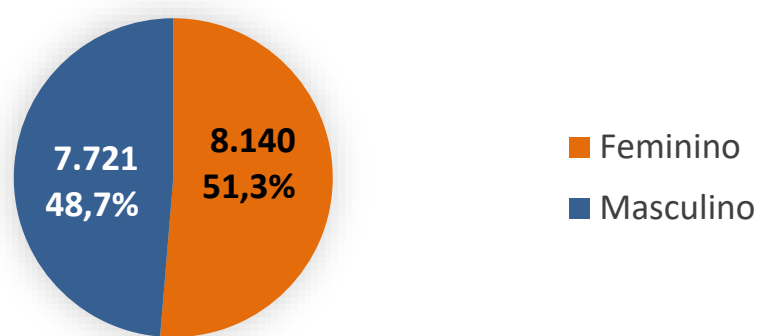


Figura 4 - Nº e Percentual de óbitos por SRAG confirmados para Covid-19, segundo sexo, Pernambuco, 2020

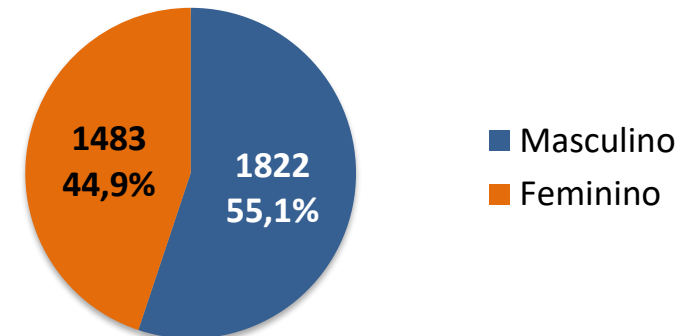


Figura 5 - Nº de casos de SRAG confirmados para Covid-19, segundo evolução, Pernambuco, 2020

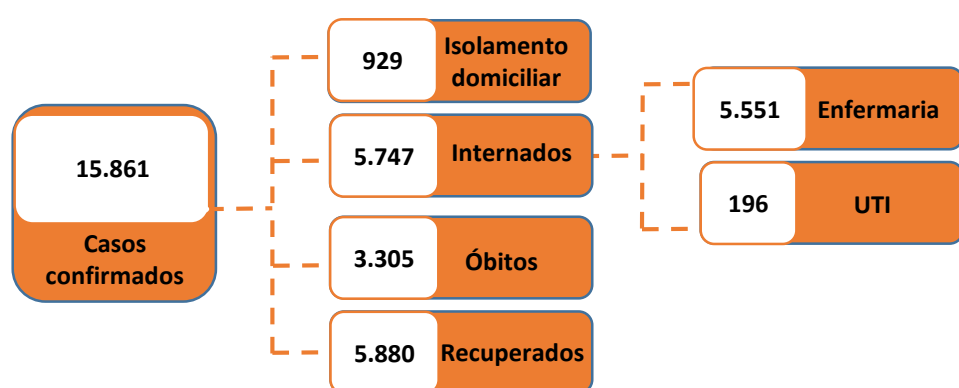
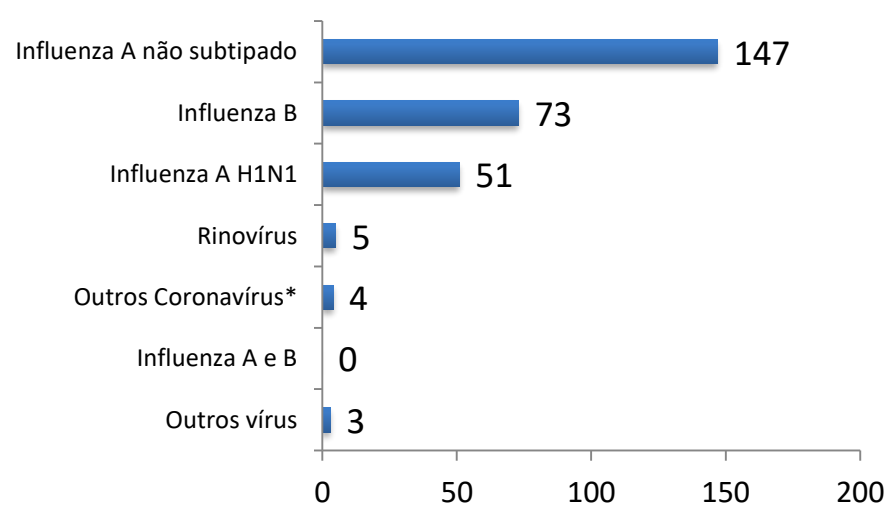
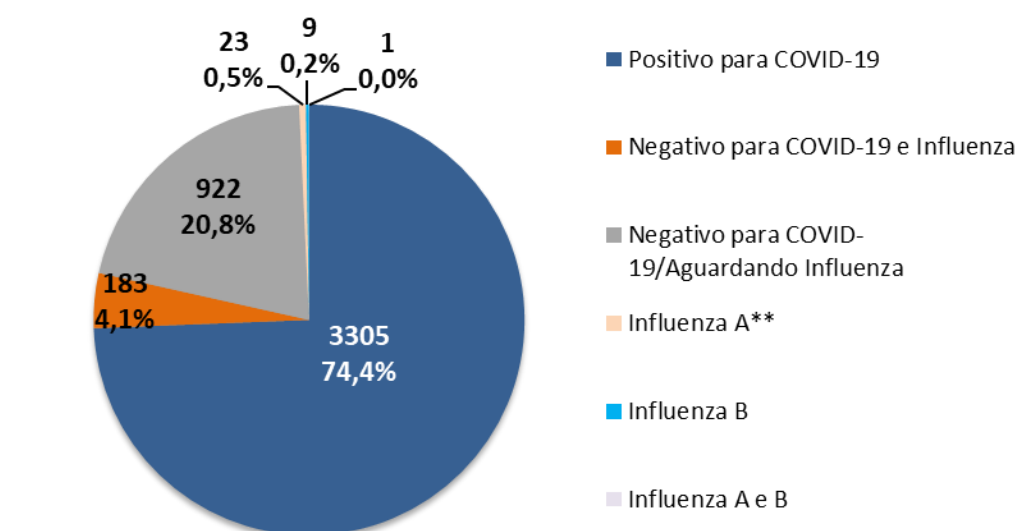


Figura 6 - Nº de casos de SRAG confirmados para outros vírus respiratórios, Pernambuco, 2020



*Outros Coronavírus de baixa patogenicidade (OC43, NL63 e 229E).

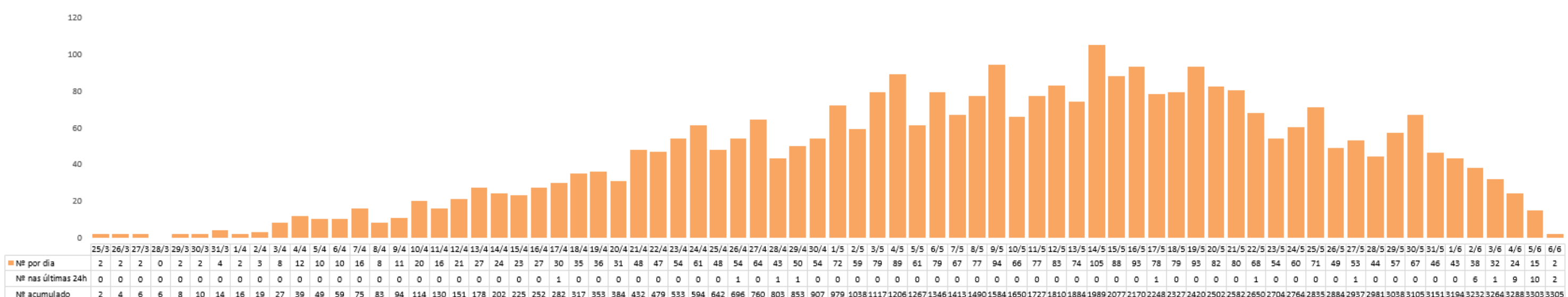
Figura 7 - Nº e Percentual de óbitos por SRAG, segundo resultado laboratorial, Pernambuco, 2020*



*Total de óbitos notificados 4.822 (121 aguardando resultado e 258 óbitos por SRAG não especificados).

**Sete dos casos de Influenza A foram confirmados para H1N1.

Figura 8 - Nº de óbitos por SRAG confirmados para Covid-19, segundo data de falecimento, Pernambuco, 2020*



Fonte: CIEVS/SEVS/SES-PE. Dados atualizados em 06/06/2020.

*Acumulado até 06/06/2020.

Secretaria de Saúde



GOVERNO DO ESTADO
PERNAMBUCO
MAIS TRABALHO. MAIS FUTURO.

CORONAVÍRUS

(COVID-19)

07/06/2020

Informe Epidemiológico

Nº 98/2020

Casos confirmados

Tabela 1 - Nº de casos de SRAG confirmados para Covid-19, segundo região de saúde e município de residência, Pernambuco, 2020

| Município de Residência | N | Município de Residência | N |
|----------------------------|--------------|-----------------------------|--------------|
| I Região de Saúde | 13369 | Angelim | 2 |
| Abreu e Lima | 209 | Bom Conselho | 7 |
| Araçoiaba | 17 | Brejão | 1 |
| Cabo de Santo Agostinho | 428 | Caetés | 4 |
| Camaragibe | 502 | Calçado | 0 |
| Chã de Alegria | 42 | Canhotinho | 3 |
| Chã Grande | 15 | Capoeiras | 5 |
| Fernando de Noronha | 28 | Correntes | 4 |
| Glória do Goitá | 36 | Garanhuns | 48 |
| Igarassu | 198 | Iati | 0 |
| Ilha de Itamaracá | 22 | Itaíba | 3 |
| Ipojuca | 141 | Jucati | 2 |
| Itapissuma | 50 | Jupi | 2 |
| Jaboatão dos Guararapes | 1830 | Lagoa do Ouro | 1 |
| Moreno | 90 | Lajedo | 5 |
| Olinda | 1300 | Palmeirina | 1 |
| Paulista | 951 | Paranatama | 3 |
| Pombos | 39 | Saloá | 2 |
| Recife | 6922 | São João | 1 |
| São Lourenço da Mata | 264 | Terezinha | 3 |
| Vitória de Santo Antão | 285 | VI Região de Saúde | 98 |
| II Região de Saúde | 408 | Arcoverde | 42 |
| Bom Jardim | 17 | Buique | 5 |
| Buenos Aires | 5 | Custódia | 11 |
| Carpina | 67 | Ibimirim | 9 |
| Casinhas | 2 | Inajá | 2 |
| Cumaru | 4 | Jatobá | 1 |
| Feira Nova | 28 | Manari | 0 |
| João Alfredo | 28 | Pedra | 7 |
| Lagoa do Carro | 25 | Petrolândia | 3 |
| Lagoa do Itaenga | 10 | Sertânia | 8 |
| Limoeiro | 55 | Tacaratu | 1 |
| Machados | 7 | Tupanatinga | 6 |
| Nazaré da Mata | 29 | Venturosa | 3 |
| Orobó | 1 | VII Região de Saúde | 45 |
| Passira | 16 | Belém de São Francisco | 0 |
| Paudalho | 60 | Cedro | 0 |
| Salgadinho | 0 | Mirandiba | 0 |
| Surubim | 21 | Salgueiro | 41 |
| Tracunhaém | 12 | Serrita | 3 |
| Vertente do Lério | 4 | Terra Nova | 1 |
| Vicência | 17 | Verdejante | 0 |
| III Região de Saúde | 651 | VIII Região de Saúde | 50 |
| Água Preta | 108 | Afrânio | 3 |
| Amaraji | 22 | Cabrobó | 1 |
| Barreiros | 43 | Dormentes | 0 |
| Belém de Maria | 0 | Lagoa Grande | 1 |
| Catende | 29 | Orocó | 4 |
| Cortês | 11 | Petrolina | 41 |
| Escada | 84 | Santa Maria da Boa Vista | 0 |
| Gameleira | 19 | IX Região de Saúde | 40 |
| Jaqueira | 4 | Araripina | 10 |
| Joaquim Nabuco | 10 | Bodocó | 2 |
| Lagoa dos Gatos | 5 | Exu | 1 |
| Maraial | 4 | Granito | 0 |
| Palmares | 102 | Ipubi | 9 |
| Primavera | 17 | Ouricuri | 5 |
| Quipapá | 5 | Parnamirim | 4 |
| Ribelirão | 66 | Santa Cruz | 1 |
| Rio Formoso | 24 | Santa Filomena | 0 |
| São Benedito do Sul | 1 | Moreilândia | 0 |
| São José da Coroa Grande | 19 | Trindade | 8 |
| Sirinhaém | 34 | X Região de Saúde | 33 |
| Tamandaré | 31 | Afogados da Ingazeira | 2 |
| Xexéu | 13 | Brejinho | 0 |
| IV Região de Saúde | 636 | Carnaíba | 6 |
| Agrestina | 16 | Iguaraci | 2 |
| Alagoinha | 7 | Ingazeira | 0 |
| Altinho | 5 | Itapetim | 1 |
| Barra de Guabiraba | 12 | Quixaba | 4 |
| Belo Jardim | 30 | Santa Terezinha | 1 |
| Bezerros | 25 | São José do Egito | 8 |
| Bonito | 18 | Solidão | 0 |
| Brejo da Madre de Deus | 9 | Tabira | 5 |
| Cachoeirinha | 24 | Tuparetama | 4 |
| Camocim de São Félix | 9 | XI Região de Saúde | 42 |
| Caruaru | 226 | Betânia | 3 |
| Cupira | 15 | Calumbi | 0 |
| Frei Miguelinho | 9 | Carnaubeira da Penha | 1 |
| Gravatá | 60 | Flores | 0 |
| Ibirajuba | 1 | Floresta | 5 |
| Jataúba | 7 | Itacuruba | 1 |
| Jurema | 7 | Santa Cruz da Baixa Verde | 1 |
| Panelas | 7 | São José do Belmonte | 2 |
| Pesqueira | 18 | Serra Talhada | 21 |
| Poção | 4 | Triunfo | 8 |
| Riacho das Almas | 2 | XII Região de Saúde | 304 |
| Sairé | 2 | Aliança | 32 |
| Sanharó | 9 | Camutanga | 10 |
| Santa Cruz do Capibaribe | 16 | Condado | 39 |
| Santa Maria do Cambucá | 5 | Ferreiros | 8 |
| São Bento do Una | 24 | Goiana | 118 |
| São Caitano | 16 | Itambé | 27 |
| São Joaquim do Monte | 13 | Itaquitinga | 14 |
| Tacaimbó | 4 | Macaparana | 9 |
| Taquaritinga do Norte | 5 | São Vicente Ferrer | 10 |
| Toritama | 24 | Timbáuba | 37 |
| Vertentes | 7 | Outro Estado | 58 |
| V Região de Saúde | 122 | Outro País | 3 |
| Águas Belas | 25 | Ignorado | 2 |
| Total Geral | | | 15861 |

Fonte: CIEVS/SEVS/SES-PE. Dados atualizados em 06/06/2020.

CORONAVÍRUS

(COVID-19)

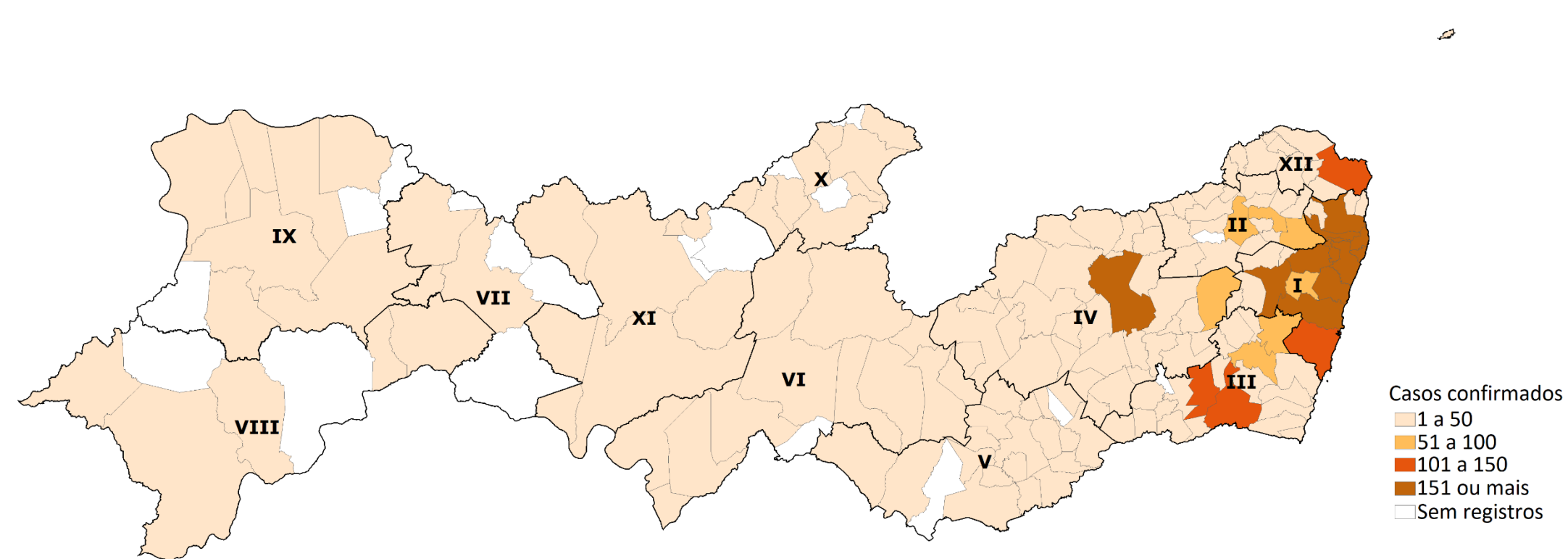
07/06/2020

Informe Epidemiológico

Nº 98/2020

Casos confirmados

Figura 9 - Distribuição espacial dos casos de SRAG confirmados para Covid-19, segundo município de residência, Pernambuco, 2020



Perfil dos casos leves – 24.381 casos confirmados COVID-19

Figura 10 - Nº de casos leves confirmados para Covid-19, segundo faixa etária, Pernambuco, 2020

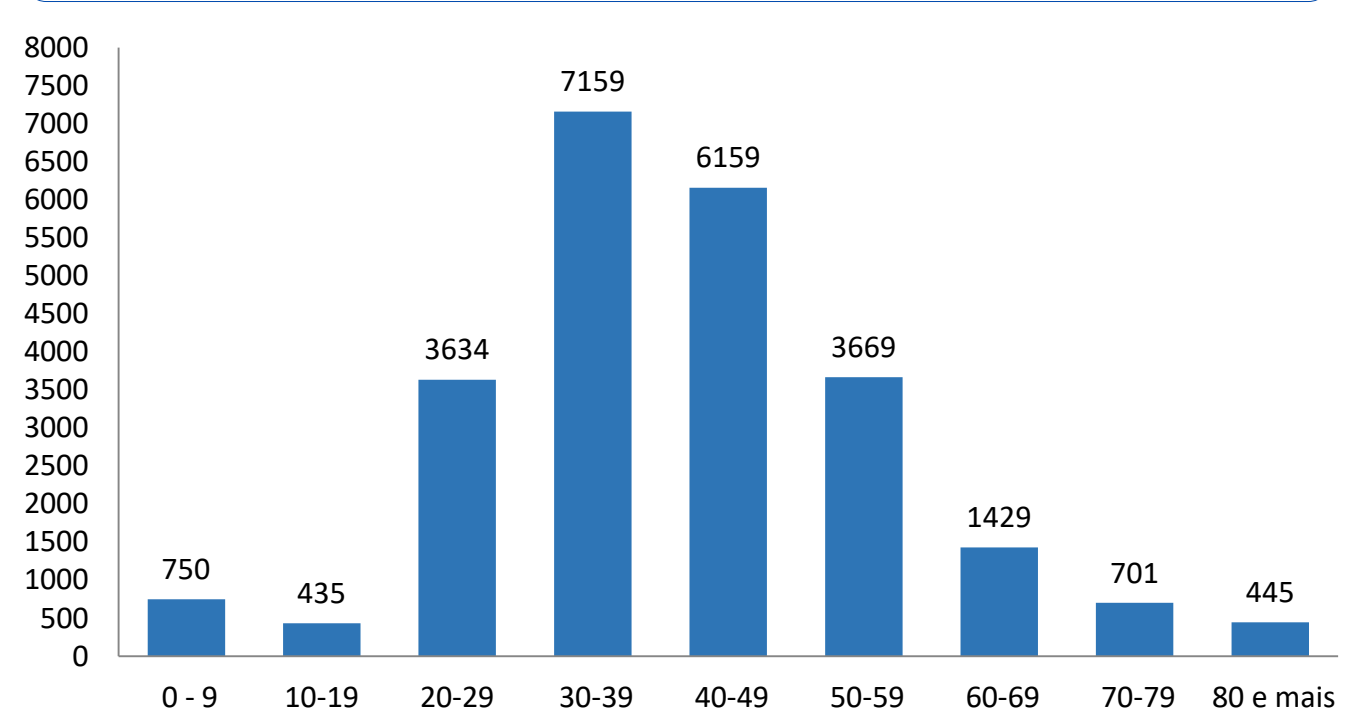
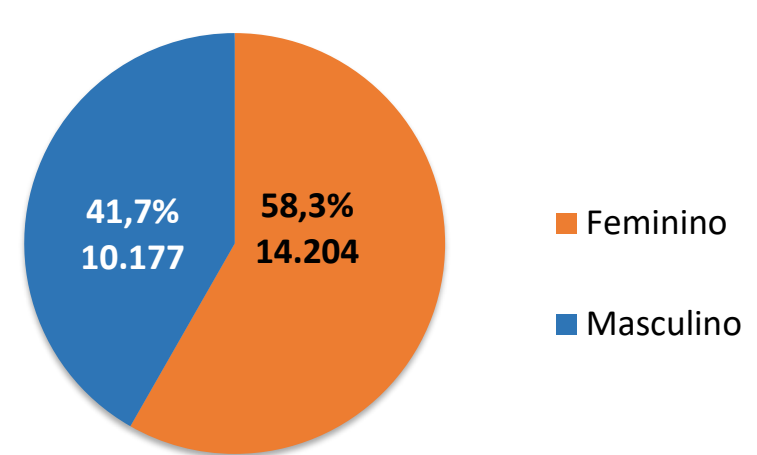


Figura 11 - Nº e Percentual de casos leves confirmados para Covid-19, segundo sexo, Pernambuco, 2020



Total acumulado confirmados: 24.381
Casos novos do dia: 716
Recuperados: 15.893
Fonte: e-SUS VE

Testes laboratoriais

Tabela 2 - Nº de testes realizados de Covid-19, Pernambuco, 2020

| Teste | Laboratório | Total últimas 24h | Total |
|----------------|---------------------------|-------------------|--------|
| RT-PCR | Lacen-PE | 548 | 28.785 |
| | Genomika (Lacen-PE) | 8 | 7.419 |
| | Instituto Aggeu Magalhães | 3 | 1.522 |
| | HLA | 10 | 1.880 |
| | IMIP | 221 | 2.038 |
| | UFPE | 21 | 341 |
| | Privados | 27 | 5.015 |
| Testes rápidos | | 1.269 | 25.662 |
| Total | | 2.107 | 72.752 |

Fonte: Lacen-PE, laboratórios privados.
Nota¹: Dados atualizados em 06.06.2020.

Capacidade de testes laboratoriais da Covid-19 (RT-PCR): 10.150 testes/semana, sendo 4.200 no Lacen/PE, 500 no Instituto Aggeu Magalhães (Fiocruz/PE), 2.800 no Genomika, 500 no HLA, 1.400 no IMIP e 750 na UFPE.

Profissionais de Saúde

Tabela 3 - Nº de profissionais de saúde testados para Covid-19, segundo a Classificação final, Pernambuco, 2020

| Classificação final | Nº Profissionais de Saúde |
|---------------------|---------------------------|
| Confirmados | 12.070 |
| Descartados | 13.400 |
| Em Investigação | 130 |
| Inconclusivo | 258 |
| Total | 25.858 |

Fonte: CIEVS/SEVS/SES-PE. Dados atualizados em 06/06/2020.