

CORONAVÍRUS

(COVID-19)

06/04/2020

Informe Epidemiológico

Nº 36/2020

Casos confirmados



Figura 1 - Nº e Percentual de casos confirmados de Covid-19, segundo sexo, Pernambuco, 2020

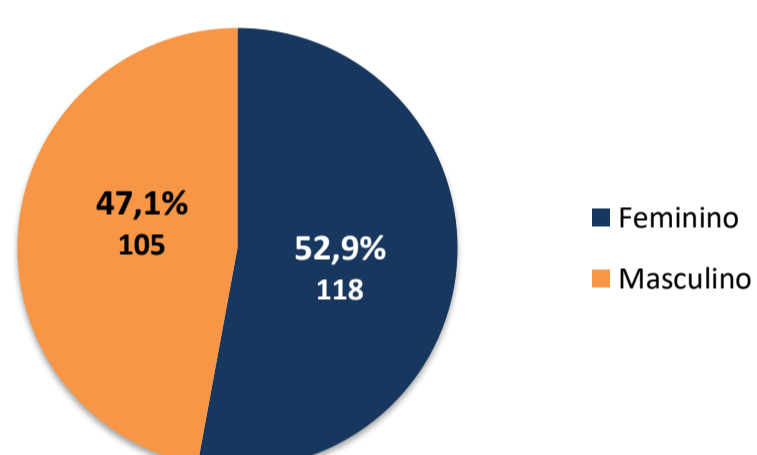


Figura 2 - Nº de casos confirmados de Covid-19, segundo faixa etária, Pernambuco, 2020

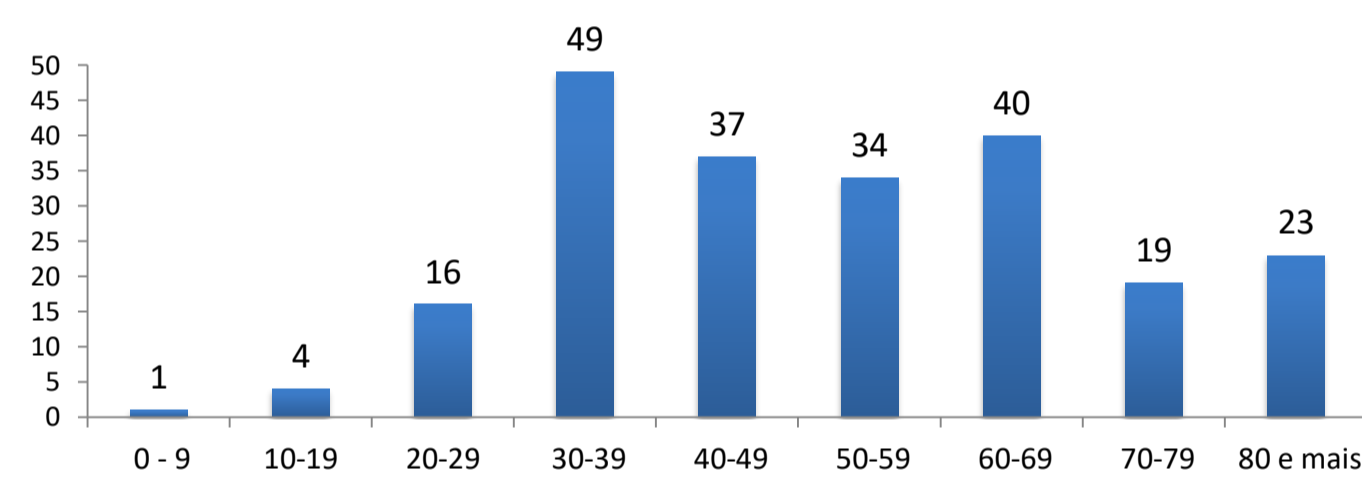


Figura 3 - Nº e Percentual de casos confirmados de Covid-19, segundo evolução, Pernambuco, 2020

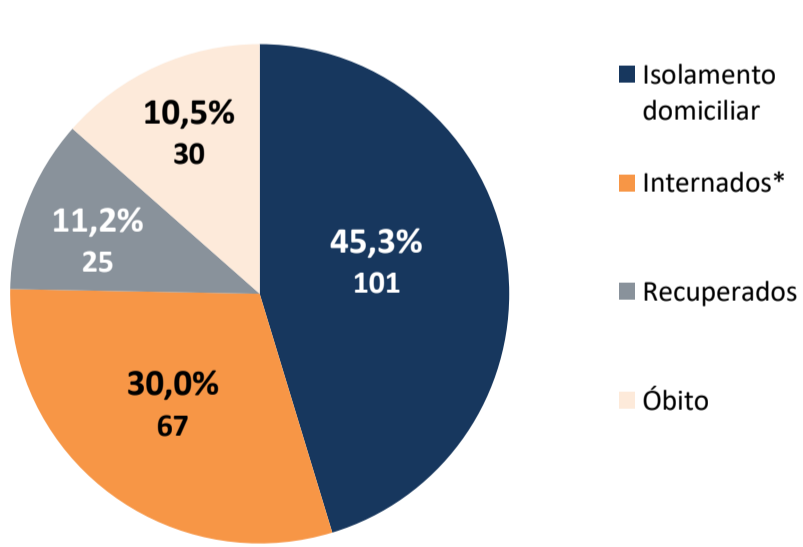


Figura 4 - Nº de casos confirmados para outros vírus respiratórios, Pernambuco, 2020

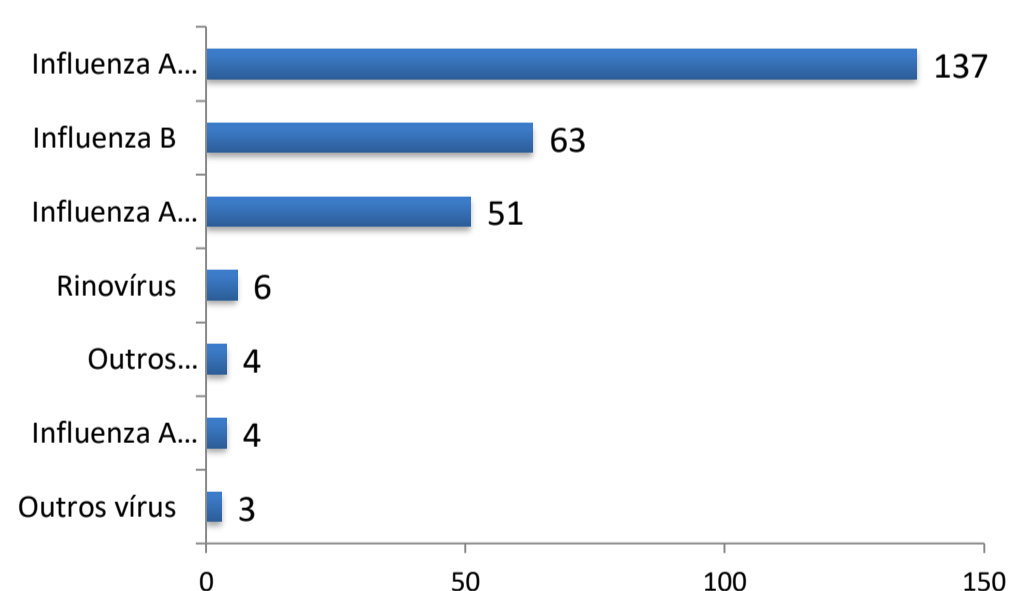
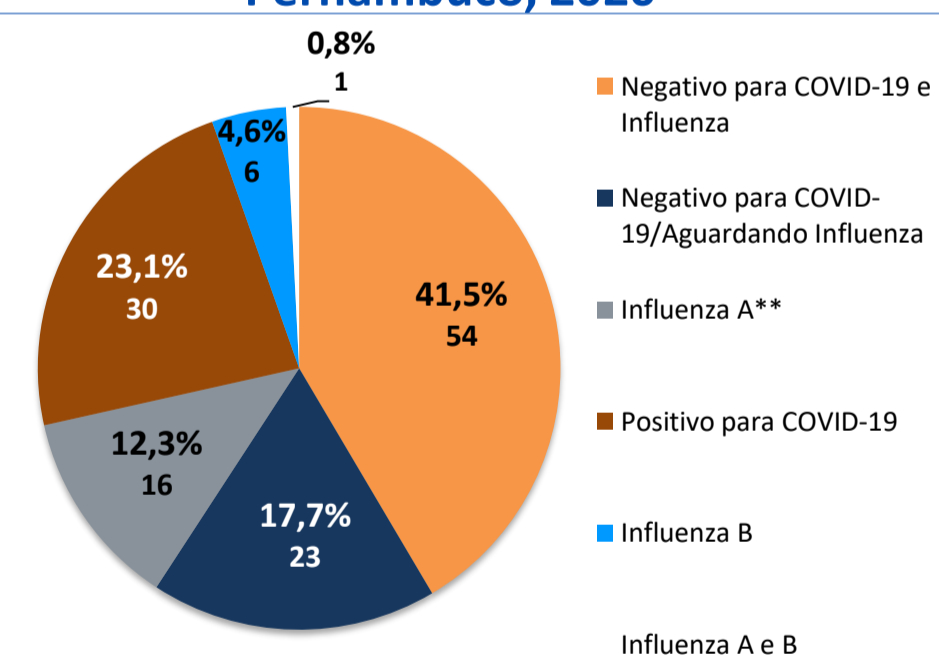


Figura 5 - Nº e Percentual de óbitos por SRAG, segundo resultado laboratorial, Pernambuco, 2020 *

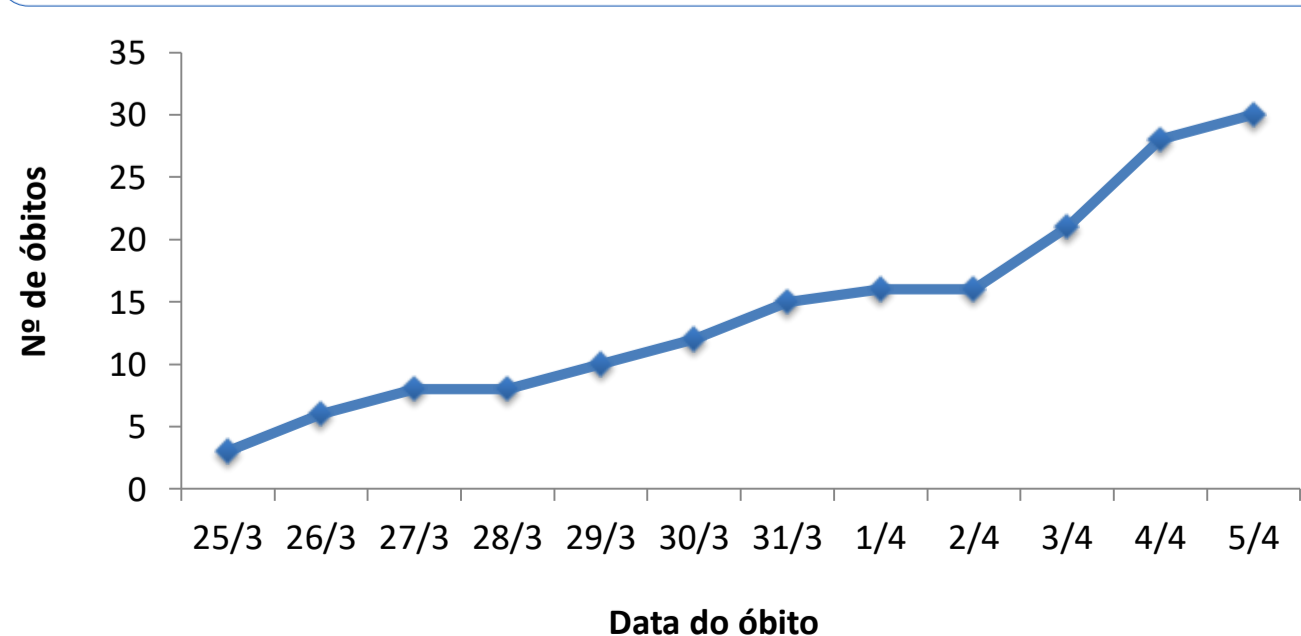


*Dos 67 casos internados, 23 encontram-se na UTI/CTI e 44 em leito de isolamento.

*Outros Coronavírus de baixa patogenicidade (OC43, NL63 e 229E).

*Total de óbitos notificados 148 (17 aguardando resultado e 1 óbitos por SRAG não especificados).
**Cinco dos casos de Influenza A foram confirmados para H1N1.

Figura 6 – Nº de óbitos por Covid-19, segundo data de falecimento, Pernambuco, 2020*



Fonte:CIEVS/SEVS/SES-PE. Dados atualizados em 05/04/2020.
*Acumulado até 05/04/2020.

Tabela 1 – Nº de óbitos por Covid-19, segundo data de falecimento, Pernambuco, 2020

Data do óbito	Nº por dia	Nº acumulado
25/3	3	3
26/3	3	6
27/3	2 (1)	8
28/3	0	8
29/3	2	10
30/3	2	12
31/3	3	15
1/4	1	16
2/4	0	16
3/4	5 (2)	21
4/4	7 (4)	28
5/4	2 (2)	30
Total geral	30	30

() referem-se aos novos óbitos confirmados nas últimas 24h.

CORONAVÍRUS

(COVID-19)

06/04/2020

Informe Epidemiológico

Nº 36/2020

Casos confirmados

Tabela 2 - Nº e percentual de casos confirmados de Covid-19, segundo região de saúde e município de residência, Pernambuco, 2020

Município de Residência	N	%
I Região de Saúde	203	91,5
Recife	146	66,2
Jaboatão dos Guararapes	15	6,7
Olinda	11	4,9
Cabo de Santo Agostinho	5	2,2
Camaragibe	7	3,1
Ilha de Fernando de Noronha	7	3,1
Paulista	5	2,2
São Lourenço da Mata	7	3,1
II Região de Saúde	3	1,3
Lagoa do Carro	1	0,4
Paudalho	2	0,9
III Região de Saúde	1	0,4
Palmares	1	0,4
IV Região de Saúde	5	2,1
Belo Jardim	1	0,4
Caruaru	3	1,3
Cachoeirinha	1	0,4
VIII Região de Saúde	2	0,9
Petrolina	2	0,9
IX Região de Saúde	1	0,4
Ipubi	1	0,4
XII Região de Saúde	2	0,8
Aliança	1	0,4
Goiana	1	0,4
Outro estado	3	1,3
Outro país	3	1,3
Total	223	100,0

Figura 7 - Distribuição espacial dos casos confirmados de Covid-19, segundo município de residência, Pernambuco, 2020

