CORONAVÍRUS (COVID-19)

08/01/2021

Informe Epidemiológico Nº 08/2021

Casos confirmados

	86.436.449 Confirmados	**1.884.341** Óbitos		**Fonte:** OMS. Dados atualizados até 08/01/2021, 04h38min. (https://covid19.who.int/)
	7.961.673 Confirmados	**200.498** Óbitos	**7.096.931** Recuperados	**Fonte:** Ministério da Saúde. Dados atualizados até 07/01/2021. (http://covid.saude.gov.br)
	229.701 Confirmados (1.250 novos)	**9.789** Óbitos (26 novos)	**196.457** Recuperados	**Fonte:** SEVS/CIEVS-PE. Dados atualizados até 07/01/2021.

Para informações mais detalhadas:
https://www.irrd.org/covid-19/
https://dados.seplag.pe.gov.br/apps/corona.html
https://www.pecontracoronavirus.pe.gov.br/
https://12ad4c92-89c7-4218-9e11-0ee136fa4b92.filesusr.com/ugd/3293a8_eebc08708f224a59a5fe99f4cff2ae1b.pdf

Perfil dos casos SRAG – 29.733 casos confirmados COVID-19

Figura 1 - Nº de casos de SRAG confirmados para Covid-19, segundo faixa etária. Pernambuco, 2020-2021

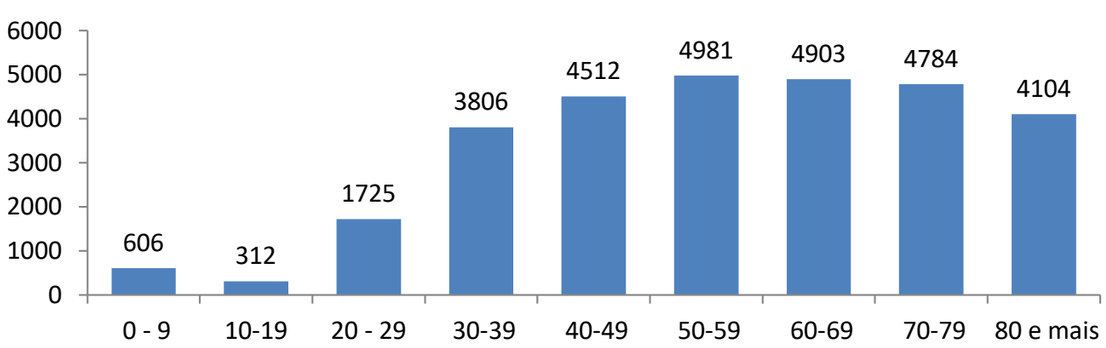

Figura 2 - Nº e Percentual de casos de SRAG confirmados para Covid-19, segundo sexo. Pernambuco, 2020-2021

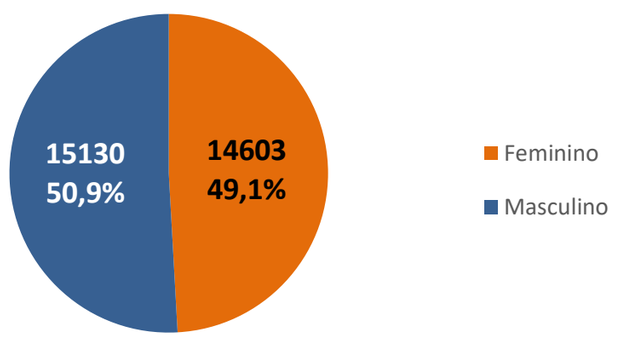

Figura 3 - Nº e Percentual de casos por SRAG confirmados para Covid-19, segundo raça/cor. Pernambuco, 2020-2021

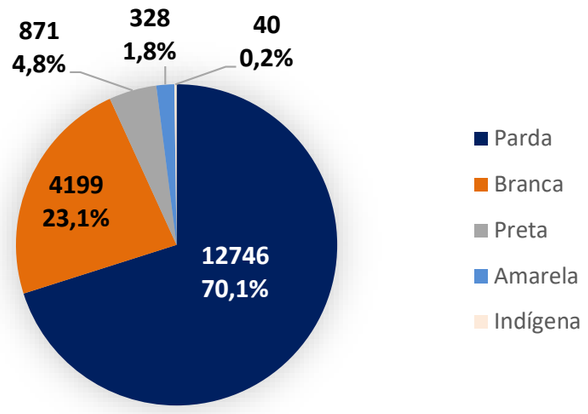

Nota: Ignorado/Branco 11.549 (38,9%).

Figura 4 - Nº de casos de SRAG confirmados para outros vírus respiratórios. Pernambuco, 2020-2021

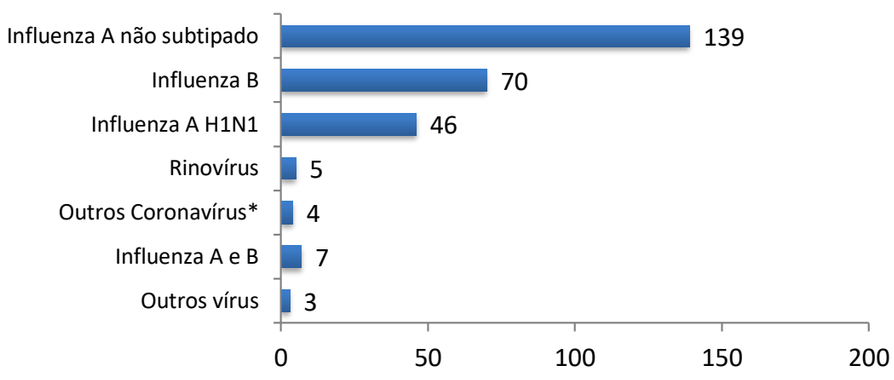

*Outros Coronavírus de baixa patogenicidade (OC43, NL63 e 229E).

Figura 5 - Distribuição dos casos de SRAG, notificados e confirmados para Covid-19, por Semana Epidemiológica de Notificação. Pernambuco, 2020-2021

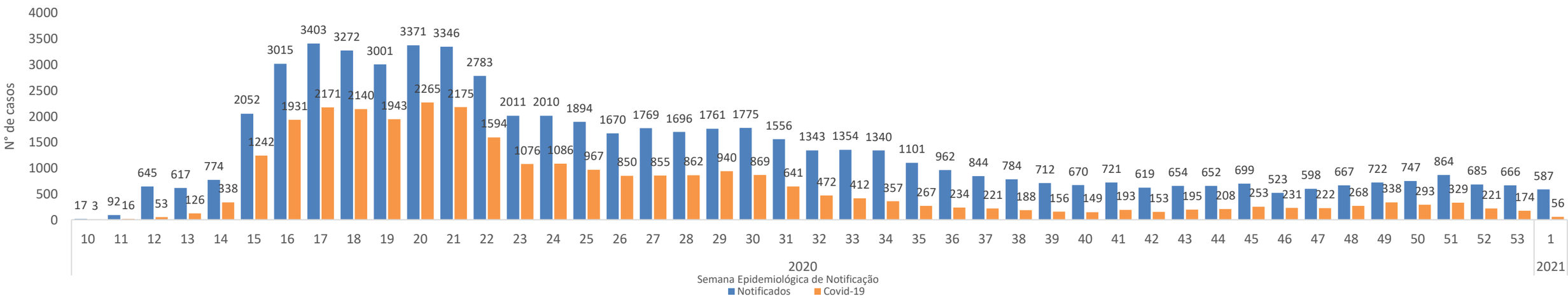

Nota[1]: Dados sujeitos à alteração.
Nota[2]: Na SE 9/2020 foram notificados 11 casos de SRAG de residentes de PE, porém nenhum foi positivo para Covid-19.

Figura 6 - Nº de casos de SRAG confirmados para Covid-19, segundo evolução. Pernambuco, 2020-2021

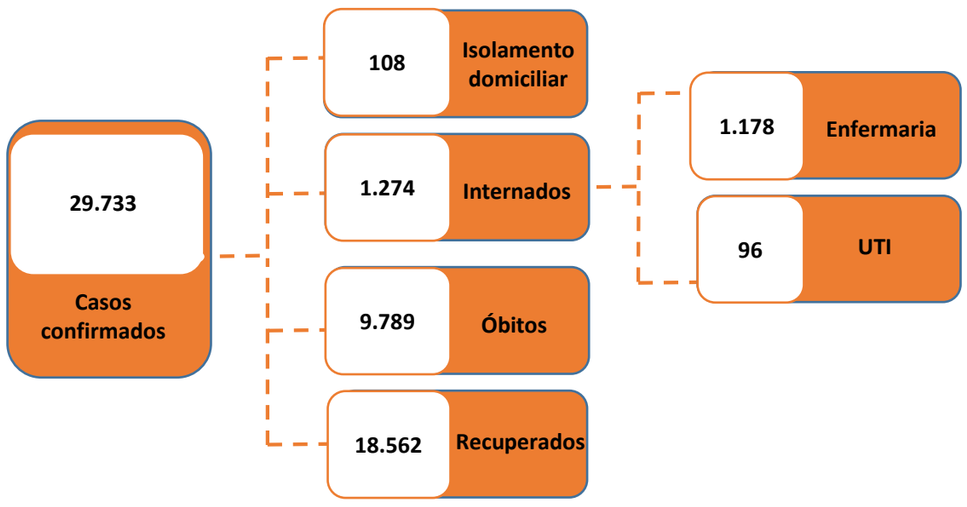

Tabela 1 - Nº de casos de SRAG confirmados para Covid-19, segundo internação e município de residência. Pernambuco, 2020-2021

Município de Residência	Internado em enfermaria	Internado em UTI	Total
Recife	155	2	157
Paulista	86	3	89
Goiana	65	6	71
Igarassu	62	2	64
Petrolina	44	14	58
Belo Jardim	48	2	50
Jaboatão dos Guararapes	32	16	48
Caruaru	36	0	36
Bezerros	28	0	28
Ribeirão	27	0	27
Aliança	23	0	23
Bonito	16	4	20
Abreu e Lima	19	0	19
Arcoverde	18	1	19
Olinda	19	0	19
Água Preta	16	1	17
Cabo de Santo Agostinho	17	0	17
Camaragibe	14	0	14
Riacho das Almas	12	2	14
São Vicente Ferrer	14	0	14
Outros municípios	427	43	470
Total	**1.178**	**96**	**1.274**

Fonte: CIEVS/SEVS/SES-PE. Dados atualizados em 07/01/2021.

Secretaria de Saúde
GOVERNO DO ESTADO PERNAMBUCO
MAIS TRABALHO, MAIS FUTURO.

CORONAVÍRUS (COVID-19)

08/01/2021

Informe Epidemiológico Nº 08/2021

Casos confirmados

Figura 7 - Distribuição espacial dos casos de SRAG confirmados para Covid-19, segundo município de residência. Pernambuco, 2020-2021

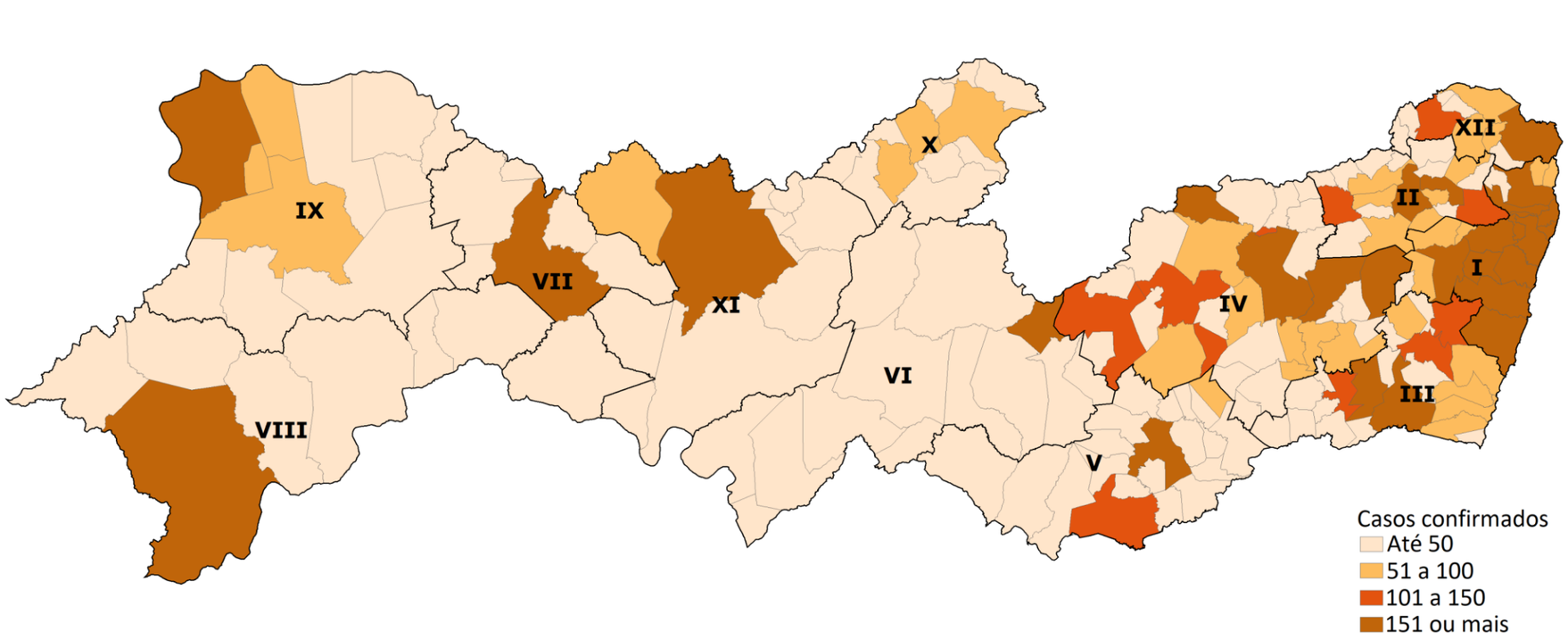

Perfil dos casos leves – 199.968 casos confirmados COVID-19

Figura 8 - Nº de casos leves confirmados para Covid-19, segundo faixa etária. Pernambuco, 2020-2021

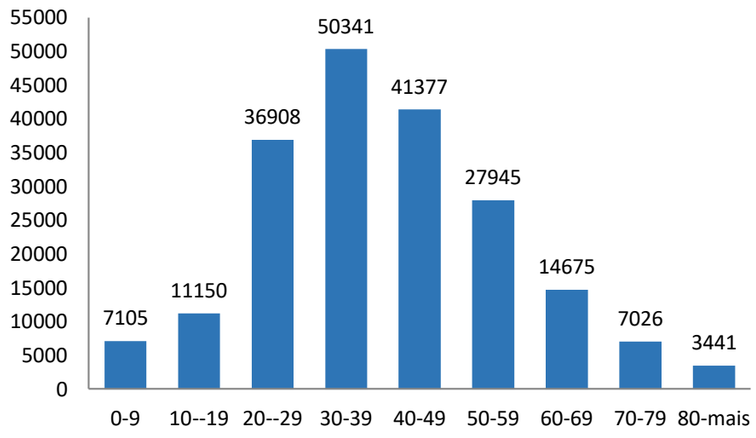

Figura 9 - Nº e Percentual de casos leves confirmados para Covid-19, segundo sexo. Pernambuco, 2020-2021

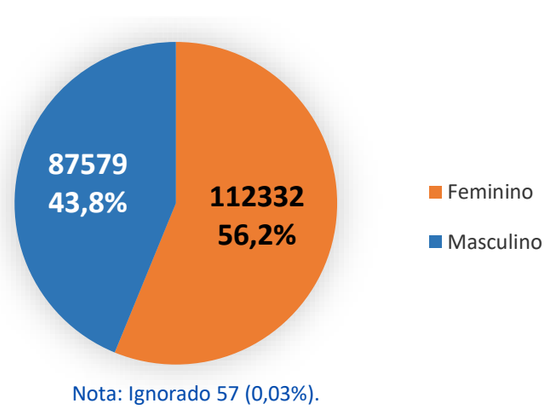

Nota: Ignorado 57 (0,03%).

Figura 10 - Nº e Percentual de casos leves confirmados para Covid-19, segundo raça/cor. Pernambuco, 2020-2021

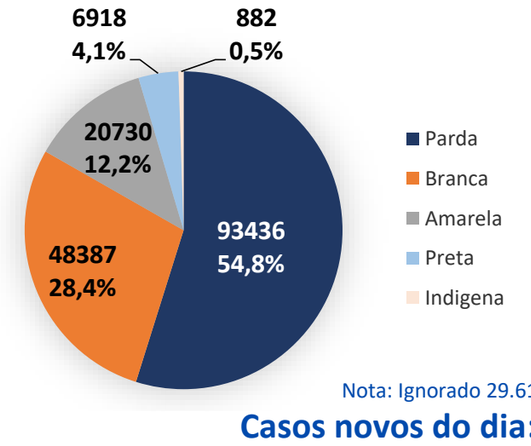

Nota: Ignorado 29.615 (14,8%).

Casos novos do dia: 1.184

Recuperados: 177.895

Fonte: e-SUS VE

Profissionais de Saúde

Tabela 2 - Nº de profissionais de saúde testados para Covid-19, segundo classificação final. Pernambuco, 2020-2021

Classificação final	Nº Profissionais de Saúde
Confirmados	24.540
Descartados	44.306
Em Investigação	8
Inconclusivo	310
Total	**69.164**

Fonte: CIEVS/SEVS/SES-PE. Dados atualizados em 07/01/2021. Dados sujeitos à revisão.

População privada de liberdade

Figura 11 - Nº e Percentual de casos notificados para Covid-19 na população privada de liberdade, segundo classificação final. Pernambuco, 2020

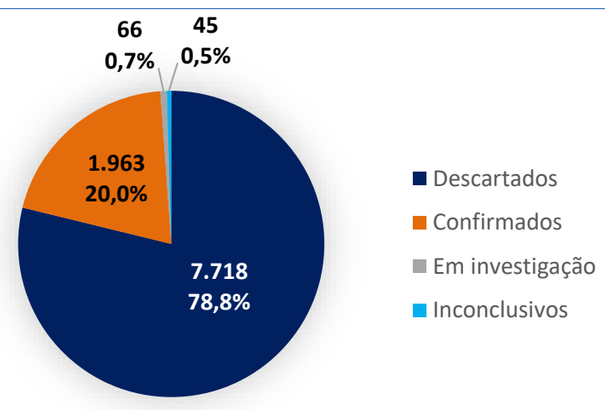

Fonte: SERES/SES-PE. Dados atualizados em 07/01/2021. Dados sujeitos à revisão.

População Indígena

Tabela 3 - Nº de casos notificados para Covid-19 na população indígena, segundo classificação final. Pernambuco, 2020

Etnias Indígenas	Confirmados	Descartados	Óbitos
Atikum	23	103	0
Fulni-Ô	236	214	5
Kambiwá	15	63	0
Kapinawá	12	51	0
Pankará	4	14	1
Pankararu	145	413	3
Pipipã	1	24	1
Truká	19	76	0
Kambiwa-Tuxá	10	36	1
Tuxi	1	4	0
Xukuru	176	885	2
Ignorado	28	89	0
Total	**670**	**1972**	**13**

Fonte: DSEI/SES-PE. Dados atualizados em 05/01/2020.

Testes laboratoriais

Tabela 4 - Nº de testes realizados de Covid-19, Pernambuco, 2020-2021

	Laboratório	Total últimas 24h	Total
RT-PCR	Lacen-PE	921	266.000
	Genomika (Lacen-PE)	-	8.581
	Instituto Aggeu Magalhães	0	4.835
	HLA	3	13.850
	LFDA	0	799
	IMIP	-	11.769
	UFPE	352	53.396
	HUT - UNIVASF	0	2.560
	Privados	971	113.969
Sorologias		689	79.925
Testes rápidos		2.384	407.661
Total		**5.320**	**963.345**

Fonte: Lacen-PE, laboratórios privados.

Nota[1]: Dados atualizados em 07/01/2021.

Tabela 5 - Capacidade de testes laboratoriais da Covid-19 (RT-PCR). Pernambuco, 2020-2021

Laboratório	Quantidade/semana
Lacen/PE	21.000
Instituto Aggeu Magalhães	500
HLA	1.000
LFDA	300
UFPE	3.600
HUT - UNIVASF	150
Total	**26.550**

Testes disponíveis: 42.250 RT-PCR

Fonte: CIEVS/SEVS/SES-PE. Dados atualizados em 07/01/2021.

Secretaria de Saúde

GOVERNO DO ESTADO PERNAMBUCO MAIS TRABALHO, MAIS FUTURO.

CORONAVÍRUS (COVID-19)

08/01/2021

Informe Epidemiológico Nº 08/2021

Casos confirmados

Casos confirmados de Covid-19 (Leves e Graves)

Tabela 6 - Nº de casos leves e casos graves confirmados para Covid-19, segundo região de saúde e município de residência. Pernambuco, 2020-2021

Município de Residência	Casos leves	Casos graves	Total
I Região de Saúde	**79828**	**20071**	**99899**
Abreu e Lima	844	370	1214
Araçoiaba	155	42	197
Cabo de Santo Agostinho	1893	699	2592
Camaragibe	2016	747	2763
Chã de Alegria	171	53	224
Chã Grande	243	28	271
Fernando de Noronha	102	32	134
Glória do Goitá	395	65	460
Igarassu	896	362	1258
Ilha de Itamaracá	399	58	457
Ipojuca	1020	227	1247
Itapissuma	387	85	472
Jaboatão dos Guararapes	11233	2891	14124
Moreno	532	151	683
Olinda	8235	1985	10220
Paulista	4359	1574	5933
Pombos	813	85	898
Recife	42829	9808	52637
São Lourenço da Mata	1329	381	1710
Vitória de Santo Antão	1977	428	2405
II Região de Saúde	**8302**	**1174**	**9476**
Bom Jardim	729	61	790
Buenos Aires	40	27	67
Carpina	862	166	1028
Casinhas	96	22	118
Cumaru	205	18	223
Feira Nova	508	97	605
João Alfredo	264	60	324
Lagoa do Carro	120	54	174
Lagoa do Itaenga	246	28	274
Limoeiro	1039	161	1200
Machados	240	17	257
Nazaré da Mata	250	67	317
Orobó	371	13	384
Passira	680	70	750
Paudalho	747	138	885
Salgadinho	105	5	110
Surubim	1386	105	1491
Tracunhaém	38	28	66
Vertente do Lério	90	5	95
Vicência	286	32	318
III Região de Saúde	**8332**	**1361**	**9693**
Água Preta	904	200	1104
Amaraji	316	51	367
Barreiros	299	69	368
Belém de Maria	105	7	112
Catende	530	110	640
Cortês	189	18	207
Escada	355	147	502
Gameleira	247	42	289
Jaqueira	255	16	271
Joaquim Nabuco	283	38	321
Lagoa dos Gatos	358	20	378
Maraial	264	12	276
Palmares	1648	191	1839
Primavera	92	30	122
Quipapá	386	36	422
Ribeirão	144	103	247
Rio Formoso	291	52	343
São Benedito do Sul	155	15	170
São José da Coroa Grande	499	41	540
Sirinhaém	426	61	487
Tamandaré	319	73	392
Xexéu	267	29	296
IV Região de Saúde	**31831**	**3003**	**34834**
Agrestina	601	75	676
Alagoinha	288	36	324
Altinho	592	23	615
Barra de Guabiraba	173	36	209
Belo Jardim	1284	119	1403
Bezerros	1696	190	1886
Bonito	366	52	418
Brejo da Madre de Deus	1085	72	1157
Cachoeirinha	201	111	312
Camocim de São Félix	270	38	308
Caruaru	11911	1086	12997
Cupira	1021	59	1080
Frei Miguelinho	383	25	408
Gravatá	971	197	1168
Ibirajuba	80	8	88
Jataúba	445	18	463
Jurema	171	33	204
Panelas	392	41	433
Pesqueira	1716	101	1817
Poção	103	11	114
Riacho das Almas	466	26	492
Sairé	199	7	206
Sanharó	580	34	614
Santa Cruz do Capibaribe	3322	209	3531
Santa Maria do Cambucá	335	17	352
São Bento do Una	819	89	908
São Caitano	680	73	753
São Joaquim do Monte	347	52	399
Tacaimbó	209	8	217
Taquaritinga do Norte	209	34	243
Toritama	687	105	792
Vertentes	229	18	247

Município de Residência	Casos leves	Casos graves	Total
V Região de Saúde	**11796**	**739**	**12535**
Águas Belas	942	49	991
Angelim	84	6	90
Bom Conselho	840	108	948
Brejão	50	5	55
Caetés	804	45	849
Calçado	176	5	181
Canhotinho	426	37	463
Capoeiras	735	23	758
Correntes	131	17	148
Garanhuns	4615	258	4873
Iati	367	15	382
Itaíba	320	11	331
Jucati	277	11	288
Jupi	430	25	455
Lagoa do Ouro	124	11	135
Lajedo	672	62	734
Palmeirina	34	2	36
Paranatama	253	14	267
Saloá	173	14	187
São João	224	13	237
Terezinha	119	8	127
VI Região de Saúde	**8700**	**501**	**9201**
Arcoverde	2783	186	2969
Buíque	788	47	835
Custódia	216	44	260
Ibimirim	376	27	403
Inajá	155	7	162
Jatobá	216	4	220
Manari	68	6	74
Pedra	433	29	462
Petrolândia	697	30	727
Sertânia	1335	43	1378
Tacaratu	640	34	674
Tupanatinga	413	19	432
Venturosa	580	25	605
VII Região de Saúde	**4673**	**237**	**4910**
Belém de São Francisco	179	4	183
Cedro	703	14	717
Mirandiba	314	14	328
Salgueiro	2759	167	2926
Serrita	233	23	256
Terra Nova	358	8	366
Verdejante	127	7	134
VIII Região de Saúde	**13677**	**598**	**14275**
Afrânio	430	16	446
Cabrobó	718	19	737
Dormentes	792	20	812
Lagoa Grande	447	17	464
Orocó	96	12	108
Petrolina	10792	492	11284
Santa Maria da Boa Vista	402	22	424
IX Região de Saúde	**8628**	**612**	**9240**
Araripina	2894	222	3116
Bodocó	1118	48	1166
Exu	1608	44	1652
Granito	94	6	100
Ipubi	461	64	525
Ouricuri	794	90	884
Parnamirim	464	29	493
Santa Cruz	250	13	263
Santa Filomena	223	7	230
Moreilândia	131	7	138
Trindade	591	82	673
X Região de Saúde	**7396**	**316**	**7712**
Afogados da Ingazeira	1842	73	1915
Brejinho	300	5	305
Carnaíba	695	32	727
Iguaraci	271	18	289
Ingazeira	118	3	121
Itapetim	450	21	471
Quixaba	147	10	157
Santa Terezinha	505	23	528
São José do Egito	1146	58	1204
Solidão	203	3	206
Tabira	1568	53	1621
Tuparetama	151	17	168
XI Região de Saúde	**9316**	**429**	**9745**
Betânia	132	14	146
Calumbi	278	6	284
Carnaubeira da Penha	56	3	59
Flores	466	50	516
Floresta	557	18	575
Itacuruba	31	3	34
Santa Cruz da Baixa Verde	151	13	164
São José do Belmonte	1128	60	1188
Serra Talhada	6058	238	6296
Triunfo	459	24	483
XII Região de Saúde	**7489**	**692**	**8181**
Aliança	344	65	409
Camutanga	296	22	318
Condado	911	58	969
Ferreiros	246	15	261
Goiana	2060	253	2313
Itambé	704	79	783
Itaquitinga	177	28	205
Macaparana	500	29	529
São Vicente Ferrer	574	35	609
Timbaúba	1677	108	1785
Total Geral	**199.968**	**29.733**	**229.701**

Secretaria de Saúde

GOVERNO DO ESTADO PERNAMBUCO MAIS TRABALHO, MAIS FUTURO.

Fonte: CIEVS/SEVS/SES-PE. Dados atualizados em 07/01/2021. Dados sujeitos à revisão.

CORONAVÍRUS (COVID-19)

08/01/2021

Informe Epidemiológico Nº 08/2021

Casos confirmados

Perfil dos óbitos por SRAG – 9.789 óbitos confirmados COVID-19

Figura 12 - Nº de óbitos de SRAG confirmados para Covid-19, segundo faixa etária. Pernambuco, 2020-2021.

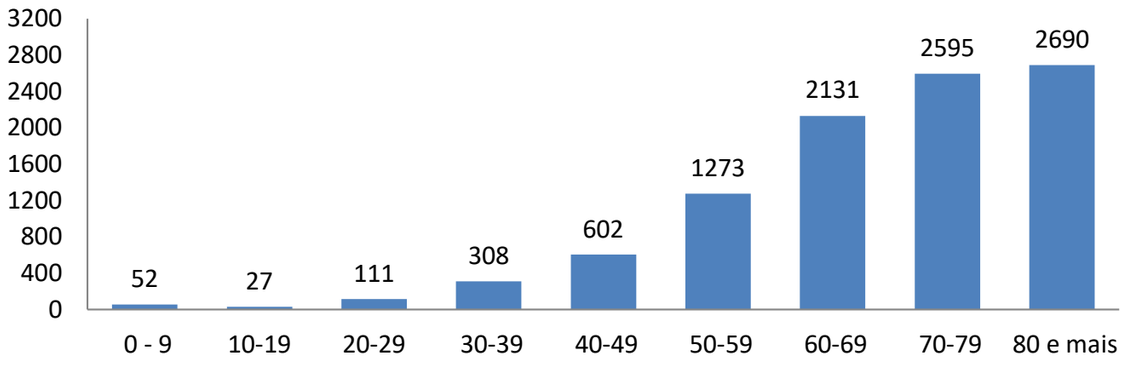

Figura 13 - Nº e Percentual de óbitos de SRAG confirmados para Covid-19, segundo sexo. Pernambuco, 2020-2021.

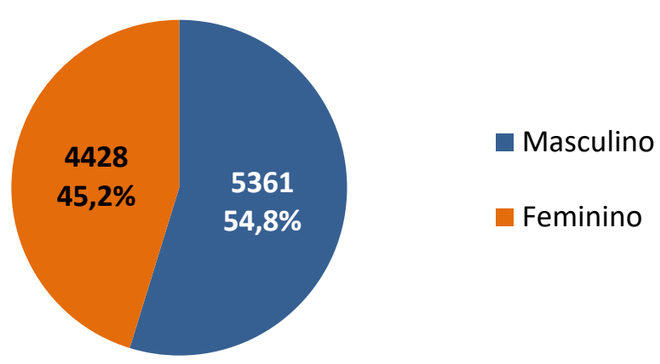

Figura 14 - Nº e Percentual de óbitos de SRAG confirmados para Covid-19, segundo raça/cor. Pernambuco, 2020-2021

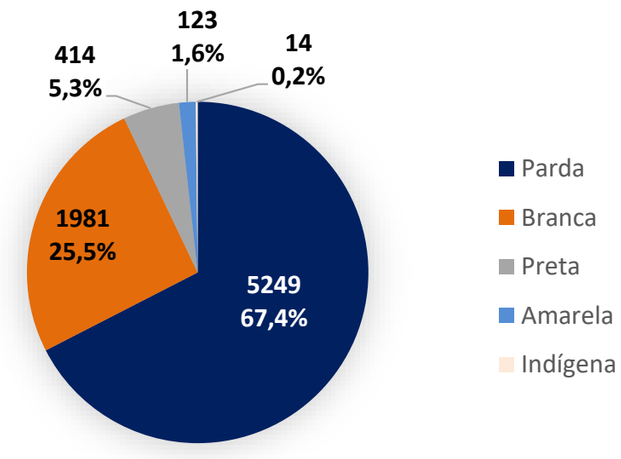

Nota: Ignorado/Branco 2.008 (20,5%).

Figura 15 - Nº e Percentual de óbitos de SRAG, segundo resultado laboratorial. Pernambuco, 2020-2021*

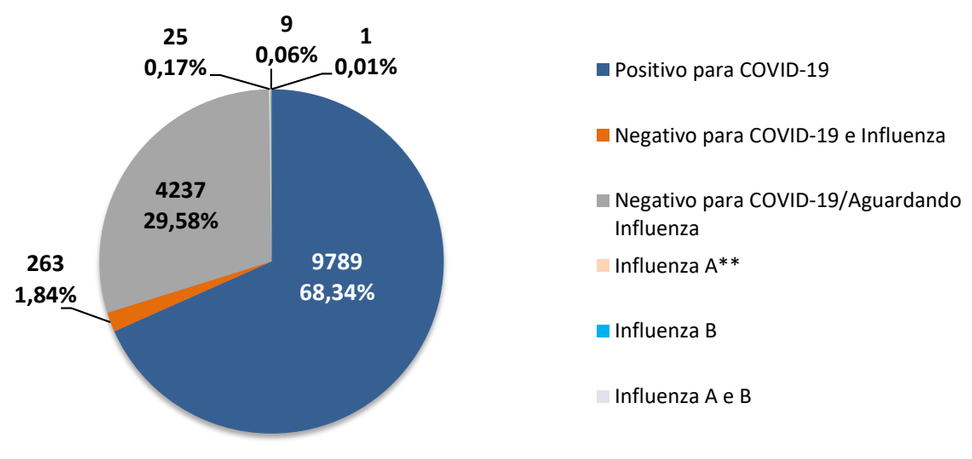

* Total de óbitos notificados 15.067 (143 aguardando resultado e 609 óbitos por SRAG não especificados).

**Oito dos casos de Influenza A foram confirmados para H1N1

Figura 16 - Distribuição dos óbitos de SRAG, notificados e confirmados para Covid-19, segundo semana epidemiológica do óbito. Pernambuco, 2020-2021

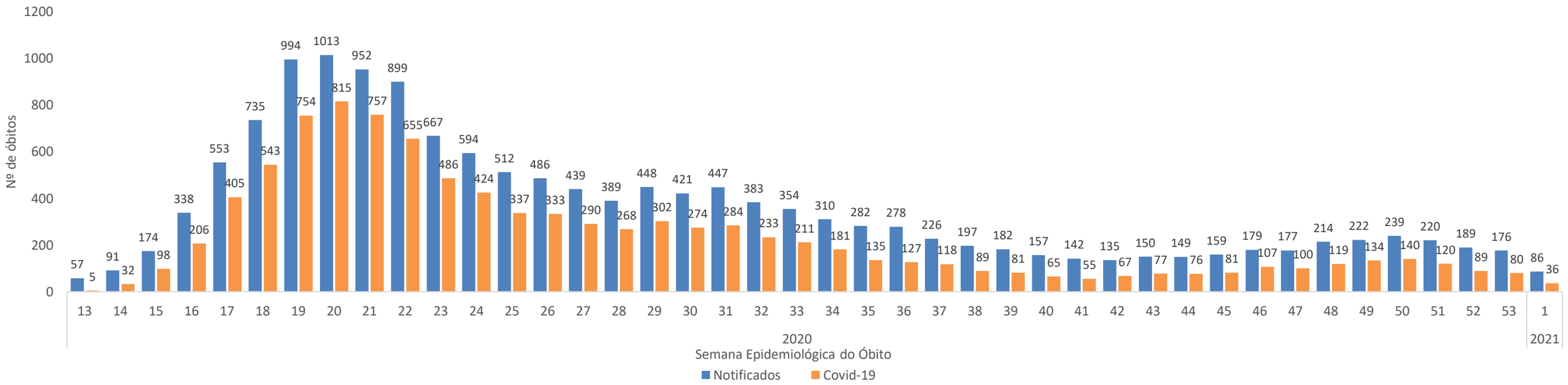

Nota[1]: Na SE 12/2020 houve 16 óbitos por SRAG, porém nenhum foi positivo para Covid-19.
Dados sujeitos à revisão.
Nota[2]: 45 óbitos notificados sem informação da data de ocorrência.

Figura 17 - Nº de óbitos de SRAG confirmados para Covid-19, segundo data do óbito. Pernambuco, 2020-2021*

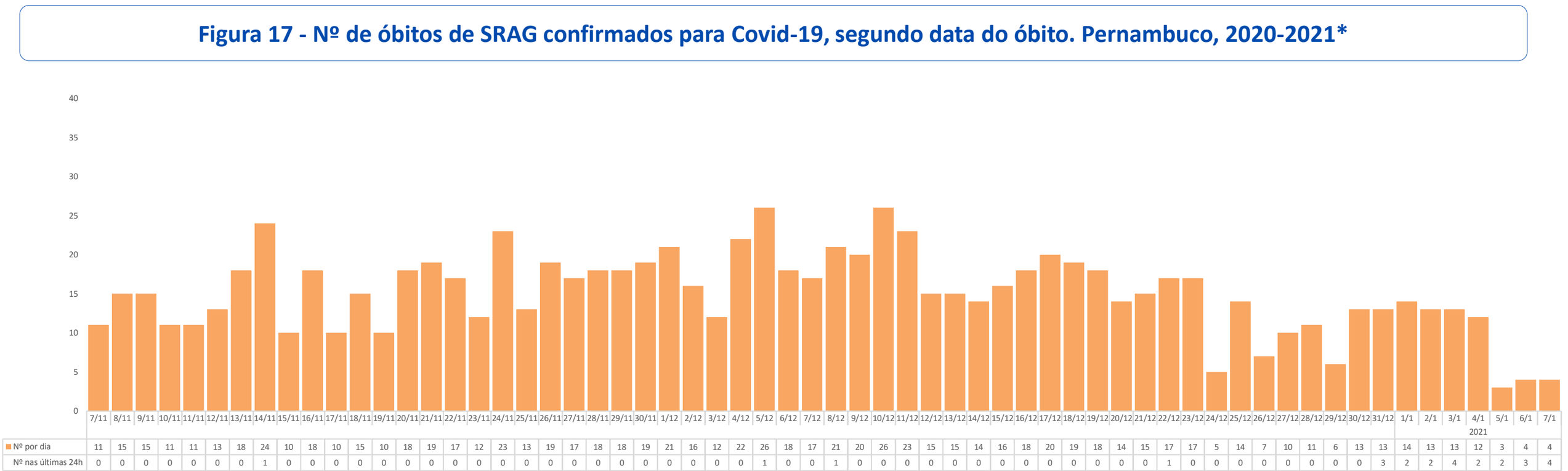

	7/11	8/11	9/11	10/11	11/11	12/11	13/11	14/11	15/11	16/11	17/11	18/11	19/11	20/11	21/11	22/11	23/11	24/11	25/11	26/11	27/11	28/11	29/11	30/11	1/12	2/12	3/12	4/12	5/12	6/12	7/12	8/12	9/12	10/12	11/12	12/12	13/12	14/12	15/12	16/12	17/12	18/12	19/12	20/12	21/12	22/12	23/12	24/12	25/12	26/12	27/12	28/12	29/12	30/12	31/12	1/1	2/1	3/1	4/1	5/1	6/1	7/1
																																																																2021					
Nº por dia	11	15	15	11	11	13	18	24	10	18	10	15	10	18	19	17	12	23	13	19	17	18	18	19	21	16	12	22	26	18	17	21	20	26	23	15	15	14	16	18	20	19	18	14	15	17	17	5	14	7	10	11	6	13	13	14	13	13	12	3	4	4
Nº nas últimas 24h	0	0	0	0	0	0	0	1	0	0	0	0	0	0	0	0	0	0	0	0	0	0	0	0	0	0	0	0	1	0	0	1	0	0	0	0	0	0	0	0	0	0	0	0	0	1	0	0	0	0	0	0	0	0	3	2	2	4	2	2	3	4

Fonte: CIEVS/SEVS/SES-PE. Dados atualizados em 07/01/2021.
*Acumulado até 07/01/2021. Dados sujeitos à revisão.

Secretaria de Saúde

GOVERNO DO ESTADO PERNAMBUCO
MAIS TRABALHO, MAIS FUTURO.

Fonte: CIEVS/SEVS/SES-PE. Dados atualizados em 07/01/2021.